Inquadramento aereo

Stralcio Carta Idrogeologica

Stralcio Cartografia CTR

Stralcio Carta Vincoli di Paesaggio - Coltri opposderoli

Stralcio del PRG - Sistema delle aree coperte dai boschi

Tutela strategiche geomorfologica e idrogeologica

Stralcio Cartografia PTI - (L.Lgs. 42/2004, art.142

Estratto di mappa - Castiglion Fiocchi (AR) - foglio 7

Stralcio Cartografia PTI - Vincolo idrogeologico R.D.n.3267/1923

Pianta SP39 km 12.040 - Arlia Operam - Rapp.1:80



Pianta SP39 km 12.040 - Inter Operam - Rapp.1:80



Pianta SP39 km 12.040 - Post Operam - Rapp.1:80

Prospetto Est SP39 km 12.040 - Arlia Operam - Rapp.1:80

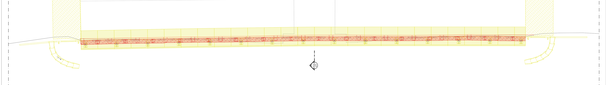

Prospetto Est SP39 km 12.040 - Inter Operam - Rapp.1:80

Prospetto Est SP39 km 12.040 - Post Operam - Rapp.1:80



Sezione SP39 km 12.040 - Arlia Operam - Rapp.1:80

Sezione SP39 km 12.040 - Inter Operam - Rapp.1:80

Sezione SP39 km 12.040 - Post Operam - Rapp.1:80

LEGENDA/NOTE

Piano Regolatore Generale
Comune di Castiglion Fiocchi (AR)
Piano Strutturale

- Sistema delle aree coperte da boschi
- Sistema agricolo colliniare

Piano di Gestione Territoriale
Regione Toscana

- Aree soggette per legge (L.Lgs. 42/2004, art.142 lett. g) Territori coperti da foreste e boschi
- Vincolo idrogeologico - Regio Decreto 3267/1923

Carta Idrogeologica
Comune di Castiglion Fiocchi (AR)
Piano Strutturale

- Tipo di permeabilità: Primaria per porosità media-elevata di elevata-bassa estensione e di origine prevalente - Grado di permeabilità: Elevato - Grado di vulnerabilità: Elevato
- Tipo di permeabilità: Secondaria per fratturazione e carsismo - Grado di permeabilità: Elevato di permeabilità media alta

Analisi delle risorse - Tipi e varianti di paesaggio
Comune di Castiglion Fiocchi (AR)
Piano Strutturale

- Coltri opposderoli - a monchie a terrazzo interni al fiume

Tutela strategiche geomorfologica e idrogeologica
Comune di Castiglion Fiocchi (AR)
Piano Strutturale

- Aree instabili
- Ambiti Scuri
- Ambito A1
- Ambito B

Demolizioni e Ricostruzione

- Ricostruzione impianto
- Demolizione impianto esistente

ALEANDRI Project & Consulting S.r.l.
Via Giuseppe Garibaldi n. 17 - 60121 - Ancona
Tel. 071 2076691 - Fax 071 2076690 - P.IVA 02192150421
Website: www.aleandri.net - E-mail: info@aleandri.net

PROGETTO
Ing. Cristian Boccanelli

DIRETTORE TECNICO
Ing. Cristian Boccanelli

COORDINATORE PER LA SICUREZZA
Arch. Gabriella Liberti

GRUPPO DI LAVORO
Geom. Alessandro Mancini
Geom. Alessandro Ciccarelli
Geom. Alessandro Ciccarelli
Geom. Alessandro Ciccarelli