Inquadramento aereo

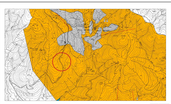

Stralcio Carta Idrogeologica

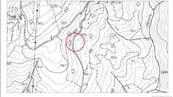

Stralcio Cartografia CTR

Stralcio Carta Vincoli di Paesaggio - Coltri opzionali

Stralcio del PRG - Sistema delle aree coperte da boschi

Tutela strategiche geomorfologica e idrogeologica

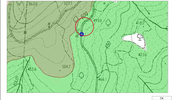

Stralcio Cartografia PT - D. Lgs. 42/2004, art.142

Estratto di mappa - Castiglion Fiocchi (AR) - foglio 7

Stralcio Cartografia PT - Vincolo idrogeologico R.D.n.3267/1923

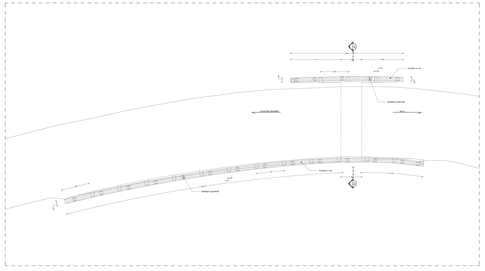

Pianta SPSP km 12.500 - Arlle Operam - Rappz.1:50

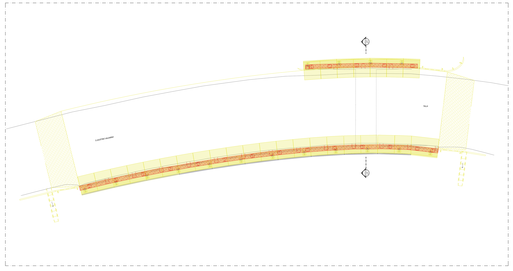

Pianta SPSP km 12.500 - Inter Operam - Rappz.1:50

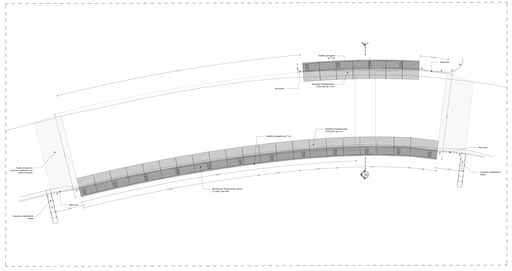

Pianta SPSP km 12.500 - Post Operam - Rappz.1:50



Sezione SPSP km 12.500 - Arlle Operam - Rappz.1:50

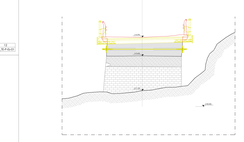

Sezione SPSP km 12.500 - Inter Operam - Rappz.1:50

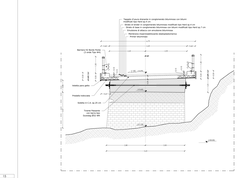

Sezione SPSP km 12.500 - Post Operam - Rappz.1:50

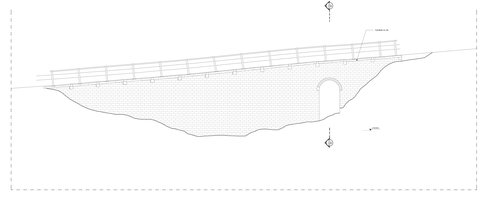

Prospetto Orest SPSP km 12.500 - Arlle Operam - Rappz.1:50

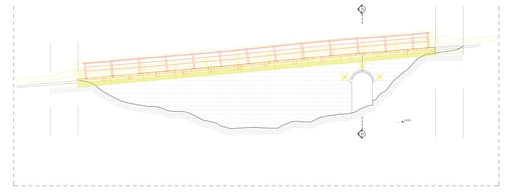

Prospetto Orest SPSP km 12.500 - Inter Operam - Rappz.1:50

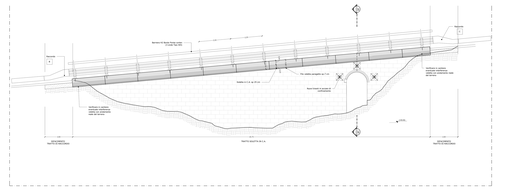

Prospetto Orest SPSP km 12.500 - Post Operam - Rappz.1:50

LEGENDA/NOTE:

Piano Regolatore Generale
Comune di Castiglion Fiocchi (AR)
Piano Strutturale

- Sistema delle aree coperte da boschi
- Sistema agricolo colliniare

Piano di Gestione Territoriale
Regione Toscana

- Aree soggette per legge D.Lgs. 42/2004, art.142 lett. g) Territori coperti da foreste e boschi
- Vincolo idrogeologico - Regio Decreto 3267/1923

Carta Idrogeologica
Comune di Castiglion Fiocchi (AR)
Piano Strutturale

- Tipo di permeabilità: Primaria per porosità alta (detritica di versamento ed alluvionale) e di origine gravitativa - Grado di permeabilità: Permeabilità molto differenziata da K medio elevato (su versante)
- Tipo di permeabilità: Secondaria per Fratturazione e carsismo - Grado di permeabilità: Grado di permeabilità medio alto

Analisi delle risorse - Tipi e varianti di paesaggio
Comune di Castiglion Fiocchi (AR)
Piano Strutturale

- Ambiti con appoderati - a maglia e lo spazio intero al fiume

Tutela strategiche geomorfologica e idrogeologica
Comune di Castiglion Fiocchi (AR)
Piano Strutturale

- Aree instabili
- Assetti Scuri
- Ambito A1
- Ambito B

Demolizioni e Ricostruzione

- Ricostruzione impianto
- Demolizione impianto esistente

ALENIARI Project & Consulting S.r.l.
Via Giuseppe Garibaldi n. 17, 26100, Cremona
Tel. 0372 - 1 - 800 - 400 - Fax 0372 - 1 - 800 - 401
Partita IVA 01164440195 - Email info@aleniari.it

PROGETTO
Ing. Andrea Boccardi

DIRETTORE TECNICO
Ing. Andrea Boccardi

COORDINATORE
Ing. Andrea Boccardi
Arch. Elisabetta Gualdi

ORDINE DEGLI INGEGNERI
DELLA PROVINCIA DI CREMONA
Ing. Andrea Boccardi
Sez. A n. 1000

Provincia di Arezzo
Piazza Libertà, 1 - 52100 Arezzo (AR)

Ponte Vidiano
Strada Provinciale SP 28 Valdarno Casentino
Km 12+500 - Km 13+000
ARDR - Castiglion Fiocchi (AR)

Segnalazione Certificata Inizio Attività

REV	DATA	DESCRIZIONE
01	06/07/2021	Prima emissione

TECNICO	21-038-A_TE-P-Es-RELEA-SP 28-km 12+500_Rev01.dwg	CUI PROL	10-038
VERIFICATO	Ing. Andrea Boccardi	VERIFICATO - Rev 1	
VERIFICATO - Rev 2		VERIFICATO - Rev 3	

COORDINATE GEOGRAFICHE
Fuso 32 - WGS84 - UTM
Ponte Vidiano - Km 12+500 - Km 13+000

Scala 1:50
Formato A0 - 841 x 1189 mm

Cod. Elaborato: Az_TE-P-Es-01