


LEGENDA/NOTE:

Piano Regolatore Generale



Comune di Castiglione Fibocchi (AR)
Piano Strutturale

Piano Strutturale

-  Sistema delle aree coperte da boschi
- Sistema agricolo collinare

Piano di Indirizzo Territoriale

Regione Toscana

-  Aree tutelate per legge D.Lgs. 42/2004, art.142 lett. g) Territori coperti da foreste e boschi
-  Vincolo idrogeologico - Regio Decreto 3267/1923

Carta Idrogeologica

Comune di Castiglion Fibocchi (AR)

Piano Strutturale

- Tipo di permeabilità: Primaria per porosità
 Aree detritiche di alterazione del substrato e di
 origine gravitativa - Grado di permeabilità
 variabile con accentuate differenze sia in senso
 areale che verticale

- Tipo di permeabilità: Secondaria per fratturazione
Arenarie del Monte Falterona - Grado di
permeabilità medio alto

Analisi delle risorse - Tipi e varianti di paesaggio

Comune di Castiglion Fibocchi (AR)

Piano Strutturale

- Coltivi appoderati - a macchia di leopardo interni al bosco

Tutele strategiche: geomorfologica e idrogeologica

Comune di Castiglion Fibocchi (AR)

Piano Strutturale

- Area instabili

- Ambiti fluviali**
Ambito 41

ALEANDRI Project & Consulting S.r.l. Viale Giuseppe Mazzini n. 117 - 00195 - Roma phone +39 0628.08991 fax +39 062741004 www.aleandri.net - Email:info@aleandri.net																																																											
PROGETTISTA Arch. Federico Maria Aleandri		CONFORNTO ELETTRA																																																									
COLLABORATORI Arch. Gabriella De Micheli Arch. Andrea Del Pello Arch. Gabriella Morino																																																											
<div style="text-align: center;">  <p>PROVINCIA DI AREZZO</p> </div> <div style="text-align: center;"> <p>Provincia di Arezzo Piazza della Libertà n.3 - 52100 Arezzo (AR) Ponte Valdarno Strada Provinciale SP 59 Valdarno Casentini km 12 + 240 52029 - Castiglion Fibocchi (AR)</p> </div> <div style="text-align: center;"> <p>PROGETTO DEFINITIVO/ESECUTIVO Analisi dei vincoli e rilievo</p> </div>																																																											
<table border="1" style="width: 100%; border-collapse: collapse;"> <tr> <td style="width: 5%;">02</td> <td style="width: 20%;">17/09/2024</td> <td colspan="5">Aggiornamento elaborato</td> <td style="width: 10%;"></td> <td style="width: 10%;"></td> <td style="width: 10%;"></td> </tr> <tr> <td>01</td> <td>08/07/2024</td> <td colspan="5">Prima emissione</td> <td></td> <td></td> <td></td> </tr> <tr> <td>REV.</td> <td>DATA</td> <td colspan="5">DESCRIZIONE</td> <td></td> <td></td> <td></td> </tr> <tr> <td></td> <td></td> <td colspan="5">22-03-09-Ar-F-S-05(Vincali SP 59 n.2+240)-Rev02.dwg</td> <td></td> <td></td> <td></td> </tr> <tr> <td></td> <td></td> <td></td> <td></td> <td></td> <td></td> <td></td> <td>COO. PROG.</td> <td></td> <td>22-03</td> </tr> </table>										02	17/09/2024	Aggiornamento elaborato								01	08/07/2024	Prima emissione								REV.	DATA	DESCRIZIONE										22-03-09-Ar-F-S-05(Vincali SP 59 n.2+240)-Rev02.dwg															COO. PROG.		22-03
02	17/09/2024	Aggiornamento elaborato																																																									
01	08/07/2024	Prima emissione																																																									
REV.	DATA	DESCRIZIONE																																																									
		22-03-09-Ar-F-S-05(Vincali SP 59 n.2+240)-Rev02.dwg																																																									
							COO. PROG.		22-03																																																		
DISGEGNATO G.M.		VERIFICATO G.D.M.		APPROVATO F.M.A.																																																							
CONTENUTO ELABORATO Inquadramento urbanistico, Stralcio cartografia CTR. Stralcio cartografia PRT. Documentazione fotografica; Pianta, Sezione, Prospetti - Ante Operam.																																																											
<div style="text-align: center;"> <p>SCALA 1:50</p>  <p>0 1 2 3 4</p> </div> <div style="text-align: right;"> <p>SEVOLA</p> <p>Ar-In-01</p> </div>																																																											