PIANO OPERATIVO MONTEVARCHI

Progetto del Piano Operativo

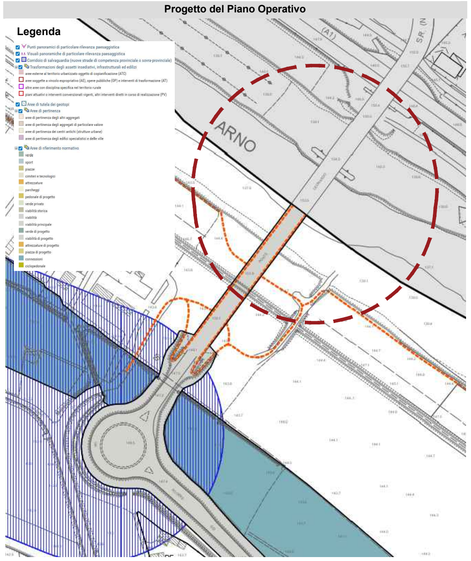

VINCOLO IDROGEOLOGICO

Regio decreto n.3267/1923

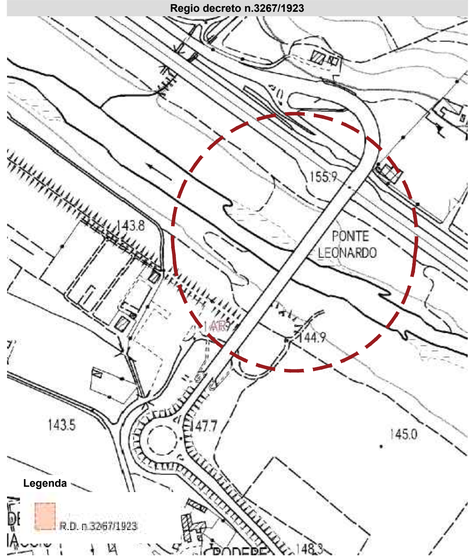

CARTOGRAFIA DEL PIT

Aree tutelate per legge (D.Lgs. 42/2004, art. 142)

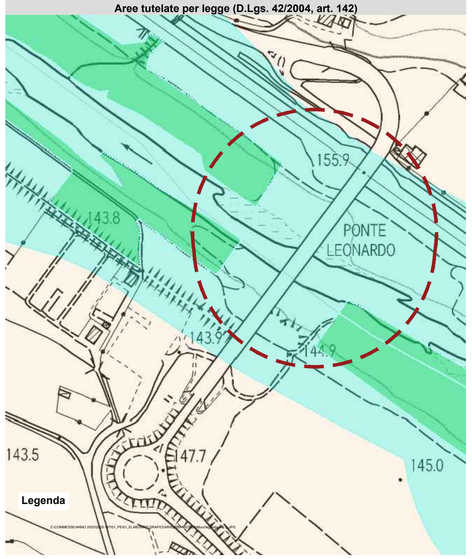

BENI CULTURALI E PAESAGGISTICI

Beni architettonici tutelati ai sensi della parte II del D.Lgs. 42/2004

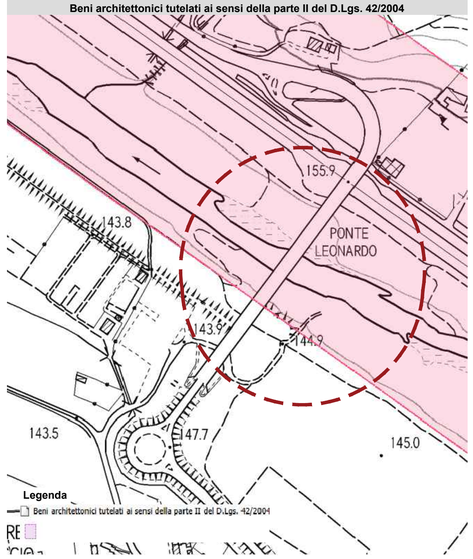

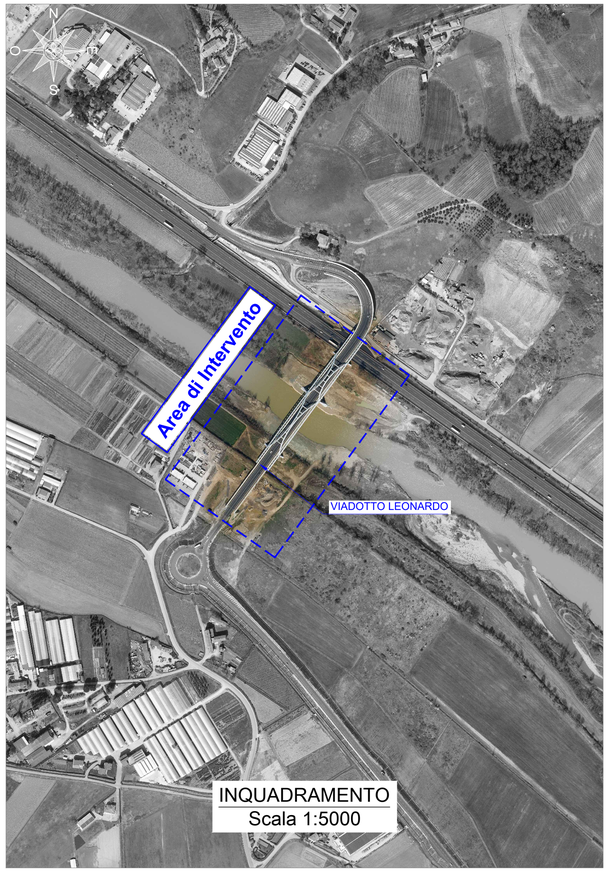

PIANO STRUTTURALE

Pericolosità da alluvioni

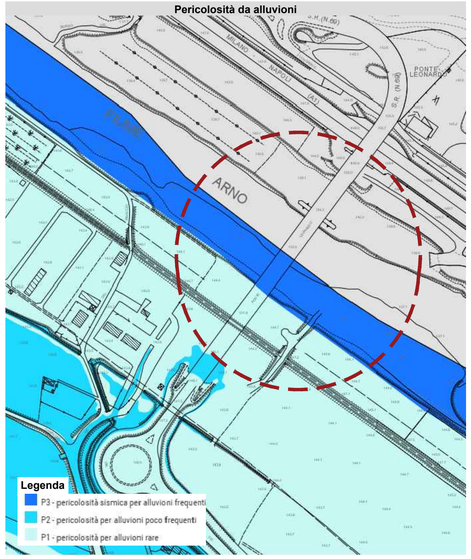

Pericolosità sismica locale

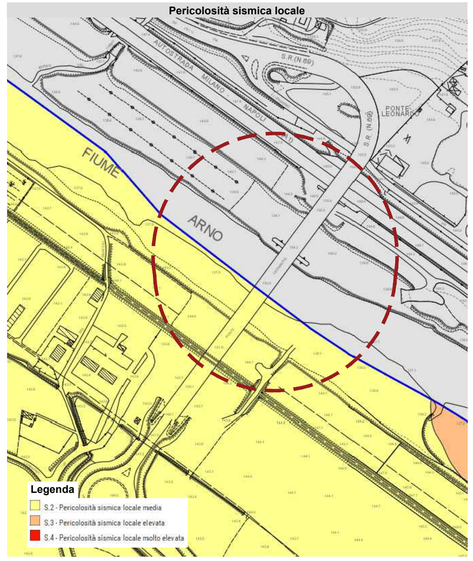

Pericolosità geologica

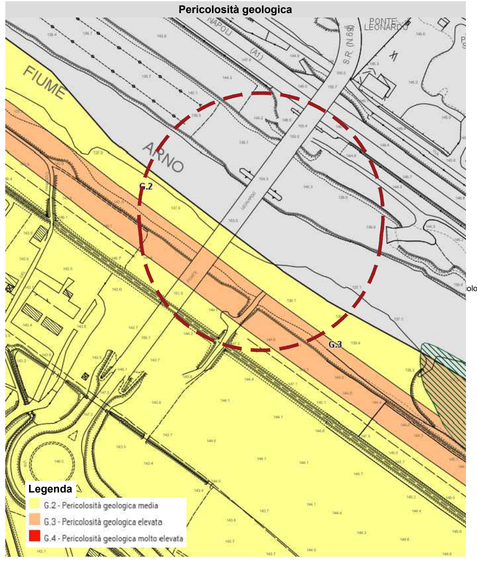

Carta battenti - Velocità corrente - Magnitudo idraulica

CARTOGRAFIA PAI

PGRA - Mappa del rischio di alluvione ai sensi del D.Lgs. 49/2010

Mappa del rischio alluvioni ai sensi della direttiva 2007/60/CE

Mappa della Pericolosità da alluvione fluviale e costiera

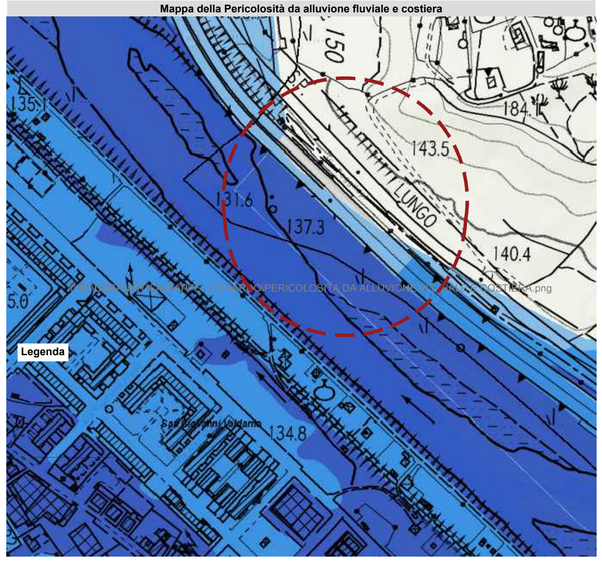

REGIONE TOSCANA — PROVINCIA DI AREZZO

Lavori di ripristino giunti sul viadotto di Poggilupi e viadotto Leonardo nell'ambito delle opere di completamento della variante STR 69 1° e 2° lotto (scheda AR - 1AB)

CIG 9880901972 CUP I97H25000110002

PROGETTO DEFINITIVO-ESECUTIVO

Descrizione elaborato

Inquadramento urbanistico e vincoli Comune Montevarchi - Viadotto Leonardo

Codice interno	Lotto/Tratto	Livello	Ambito	Tipo	Numero	Rev.	Data
25148	LU	PE	GEN	G	03	01	Giugno 2026

Responsabile unico del procedimento:
Ing. Luca Pigolotti

Responsabile della progettazione:
Ing. Matteo Pierami

Responsabile della sicurezza in fase di progettazione:
Ing. Matteo Pierami

Progettazione:

OPINGEGNERIA S.R.L. Società di Ingegneria Civile
info@opingegneria.eng - www.opingegneria.com
matteo pierami
30.06.2026 17:36:18 GMT+02:00

ASSOCIATO ance — efca

REV	DATA	MOTIVAZIONE	REDATTO	VERIFICATO	AUTORIZZATO	EMESSO
00	Aprile 2026	Prima emissione	Ing. I. C. Baldocchi	Ing. N. Giusti	Ing. A. Dami	Ing. M. Pierami
01	Giugno 2026	Seconda emissione	Ing. I. C. Baldocchi	Ing. N. Giusti	Ing. A. Dami	Ing. M. Pierami