



Dec. Medaglia d'Oro V.M.

PROVINCIA DI MASSA-CARRARA
SETTORE 3 : Viabilità – Programmazione Territoriale
TPL / Trasporti – Ambiente – Protezione Civile
SERVIZIO VIABILITA' – U.O. Trasporti eccezionali

Piazza Aranci, 35 – 54100 Massa
www.provincia.ms.it pec: provincia.massacarrara@postacert.toscana.it

Massa, lì 22/03/2019

Spett. PROVINCIA DI AREZZO

Oggetto: ELENCO STRADE ANNO 2019

L'ELENCO STRADE DEL 2018 RIMANE INVARIATO PER IL 2019.

DISTINTI SALUTI.

IL DIRIGENTE

(Ing. STEFANO MICHELA)



Dec. Medaglia d'Oro V.M.

PROVINCIA DI MASSA-CARRARA

SETTORE 3 : Viabilità – Programmazione Territoriale

TPL / Trasporti – Ambiente – Protezione Civile

SERVIZIO VIABILITA' – U.O. Polizia Stradale

Piazza Aranci, 35 – 54100 Massa

www.provincia.ms.it pec: provincia.massacarrara@postacert.toscana.it

Elenco delle strade provinciali sulle quali è ammessa la circolazione di veicoli eccezionali aventi peso complessivo fino a T. 108. dal 01/02/2018 al 31/01/2019


- S.P. N. 1 VIA INTERCOMUNALE (escluso soprapasso aut.)**
- S.P. N. 3 VIA MASSA AVENZA**
- S.P. N. 31 VAL DI MAGRA (da uscita casello a/15 Pontremoli a zona industriale di Groppoli di Mulazzo)**
- S.P. N. 43 VIA DORSALE**
- S.P. N. 44 VIA CATAGNINA**
- S.P. N. 45 VIA BORDIGONA**
- S.P. N. 46 VIA OLIVETI**
- S.P. N. 48 VIA DEL MARE**
- S.P. N. 49 VIA DEL CEMENTO**
- S.P. N. 50 VIA NOCE**
- S.P. N. 71 DELLA BOCCA DI MAGRA**
- S.P. N. 73 DIR. DI FOSDINOVO (DA BIVIO CAMPOCECINA -CARRARA)**

*Il Dirigente del Settore
(Ing. S. Michela)*

Renato Viscuso

tel. 0585 816400 – mail r.viscuso@provincia.ms.it

Documento informatico in formato digitale ai sensi dell'art. 20 del D.Lgs. n. 82/2005 e s.m.i. e norme collegate, il quale sostituisce il documento cartaceo e la firma autografa.





Dec. Medaglia d'Oro V.M.

PROVINCIA DI MASSA-CARRARA

SETTORE 3 : Viabilità – Programmazione Territoriale

TPL / Trasporti – Ambiente – Protezione Civile

SERVIZIO VIABILITA' – U.O. Polizia Stradale

Piazza Aranci, 35 – 54100 Massa

www.provincia.ms.it pcc: provincia.massacarrara@postacert.toscana.it

Oggetto: TRANSITI ECC.LI CON AUTOGRU, CONVOGLI E TRAVI IN C.A.P. O PALI

Legge regionale n. 80/82 nullaosta preventivo al transito con veicoli eccezionali e/o trasporti in condizione di eccezionalità sulle strade sotto elencate, sempre con scorta tecnica.

S.P. n. 1 di Montignoso (escluso soprapasso autostradale)
S.P. n. 3 Massa Avenza (da intersezione S.P. 46 a intersezione S.P. 48)
S.P. n. 43 della Zona Industriale
S.P. n. 44 della Catagnina
S.P. n. 45 della Bordigona
S.P. n. 46 degli Oliveti
S.P. n. 72 di Fosdinovo (EX SS 446)
S.P. n. 73 di Fosdinovo Dir. (EX SS 446 Dir)
S.P. n. 75 Massese Dir. (EX SS 665 Dir)
S.R. 446 della Garfagnana

PER CONVOGLI FINO A: Lunghezza Mt. **25.00** Larghezza Mt. **3.30** Altezza Mt. **4.30** Peso Q.li **720** (per un peso max di q.li 200 per asse)

PER AUTOGRU FINO A: Lunghezza Mt. **20.00** Larghezza Mt. **3.30** Altezza Mt. **4.30** Peso Q.li **720** (per un peso max di q.li 200 per asse)

S.P. n. 48 via del Mare
S.P. n. 49 del Cemento (escluso sottopasso FF.SS.)
S.P. n. 50 Noce Sud

S.P. n. 71 della Bocca di Magra (EX SS 432)

PER TRASPORTO DI PALI O C.A.P. FINO A: Lunghezza Mt. **35.00** Larghezza Mt. **3.30** Altezza Mt. **4.30** Peso Q.li **720** (per un peso max di q.li 200 per asse)

per strade diverse da quelle sopra citate, la Ditta interessata, dovrà far pervenire a questa provincia apposita richiesta, indicando oltre alle strade interessate, anche il numero di viaggi e il periodo del trasporto.


IL PRESENTE NULLA OSTA E' VALIDO FINO AL 31/12/2018

N.B. La Ditta è tenuta comunque sotto la propria responsabilità ad effettuare la ricognizione del percorso prima del viaggio per accertare che non siano verificate situazioni non prevedibili che possano rendere temporaneamente inagibile il percorso, e comunque rispettando sempre la segnaletica stradale esistente.

Renato Viscuso

tel. 0585 816400 – mail r.viscuso@provincia.ms.it

Documento informatico in formato digitale ai sensi dell'art. 20 del D.Lgs. n. 82/2005 e s.m.i. e norme collegate, il quale sostituisce il documento cartaceo e la firma autografa.





COMUNE DI CARRARA

Decorato di Medaglia d'Oro al Merito Civile

SETTORE OPERE PUBBLICHE / URBANISTICA / SUAP

U.O. Strade / Giardini

Prot. n° *6011*

Data

Spett.le **PROVINCIA DI MASSA CARRARA**
SETTORE 4 Viabilità - Programmazione
Territoriale (PTC) - Difesa della Costa
SERVIZIO VIABILITA' - U.O. POLIZIA
STRADALE
P.zza Aranci 35
54100 - Massa (MS)
FAX 0585 - 816415
P.E.C. provincia.massacarrara@postacert.toscana.it

e.p.c. **Comando Polizia Municipale**
SEDE
FAX 0585 - 70983

Oggetto: Legge Regionale 80/82, richiesta elenco strade percorribili con Mezzi d'Opera.

Con riferimento alla nota prot. n° 91444 del 19.12.2017 pervenuta dall'Ufficio SERVIZIO VIABILITA' - U.O. POLIZIA STRADALE della Provincia di Massa Carrara, si rilascia **Nulla Osta**, per i soli tratti sotto indicati:

- **Tratto 1** - PERCORSO PER PORTO LEVANTE E PONENTE: uscita A12 - V.le G. Galilei (da uscita A12 a V.le Colombo con autorizzazione SALT per cavalcavia) - V.le Colombo (da V.le Galilei a P.zza Menconi) - V.le da Verrazzano fino ad ingresso molo Levante. I limiti massimi di massa e sagoma sono i seguenti: Lunghezza mt. 25,00 - Larghezza mt. 04,50 - Altezza mt. 05,00 - Peso 110,00 tonn;
- **Tratto 2** - PERCORSO DA USCITA A12 A BACINO DI COLONNATA: da uscita A12 - V.le G. Galilei (da uscita A12 a SS1 Aurelia) - Via Prov. Avenza-Sarzana (compreso sottopasso ferroviario con altezza massima mt. 04,30) - SS1 Aurelia (da Via Prov. Avenza-Sarzana a S.C. Strada dei Marmi) - S.C. Strada dei Marmi - Via Carriona di Colonnata - Via Martiri del Lavoro - Via Comunale di Colonnata fino a Strada ex percorso ferrovia Marmifera denominata Via Nuova di Tarnone - Strada ex percorso ferrovia Marmifera denominata Via Nuova di Tarnone fino a piazzale in ldt Tarnone oppure Via Comunale di Colonnata fino ad innesto Strada per ldt. Canaloni - Strada per ldt Canaloni fino a 500 metri a monte di Via della Fontana. I limiti massimi di massa e sagoma sono i seguenti: Lunghezza mt.20,00 - Larghezza mt.03,60 - Altezza mt. 04,50 - tonn Peso 110,00;
- **Tratto 3** - PERCORSO DA BACINO DI COLONNATA A SS1 AURELIA: partenza da Strada per ldt Canaloni da 500 metri a monte di Via della Fontana - Via Comunale di Colonnata da innesto Strada per ldt Canaloni a Via Martiri del Lavoro - Via Martiri del Lavoro - Via Carriona di Colonnata (fino a rotonda Galleria S. Croce)- S.C. Strada dei Marmi (fino a innesto rotonda SS1 Aurelia).- SS1 Aurelia.oppure partenza da Strada ex percorso ferrovia Marmifera denominata Via Nuova di Tarnone



COMUNE DI CARRARA

Decorato di Medaglia d'Oro al Merito Civile

SETTORE OPERE PUBBLICHE / URBANISTICA / SUAP U.O. Strade / Giardini

(fino a innesto rotatoria SS1 Aurelia) - SS1 Aurelia. I limiti massimi di massa e sagoma sono i seguenti: Lunghezza mt. 20,00 - Larghezza mt. 03,60 - Altezza mt. 04,50 - Peso tonn. 110,00;

- **Tratto 9** - PERCORSO DA USCITA A12 A BACINO DI BERGIOLA: da uscita A12 - V.le G. Galilei (da uscita A12 a SS1 Aurelia) - Via Prov. Avenza-Sarzana (compreso sottopasso ferroviario con altezza massima mt. 04,30) - SS1 Aurelia (da Via Prov. Avenza-Sarzana a V.le XX Settembre) - V.le XX Settembre (da SS1 Aurelia a Via Roma) - Via Roma (da V.le XX Settembre a Via Don Minzoni) - Via Don Minzoni - Via Erevan - Via Codena - Via Meucci - P.zza F.lli Rosselli - Via Bedizzano (da P.zza F.lli Rosselli a Via Nuova di Bergiola) - Via Nuova di Bergiola - Via Brugiana - Strada Vicinale dei Cavatori. I limiti massimi di massa e sagoma sono i seguenti: Lunghezza mt.20,00 - Larghezza mt.03,50 - Altezza mt. 04,30 - Peso tonn. 110,00;
- **Tratto 10** - PERCORSO DA BACINO BERGIOLA A SS1 AURELIA: Strada Vicinale dei Cavatori - Via Brugiana - Via Nuova di Bergiola - Via Bedizzano (da Via Nuova di Bergiola a Piazza F.lli Rosselli) - Piazza F.lli Rosselli - Via Meucci - Via Codena (da Via Meucci a Via Erevan) - Via Erevan - Via Don Minzoni (in senso contrario al consentito da Via Erevan a Via Roma) - Via Roma (tratto da Via Don Minzoni a Viale XX Settembre) - Viale XX Settembre (tratto da Via Roma a SS1 Aurelia) - SS1 Aurelia. I limiti massimi di massa e sagoma sono i seguenti: Lunghezza mt.20,00 - Larghezza mt.03,50 - Altezza mt. 04,30 - Peso 110,00;

A) CONDIZIONI GENERALI:

Il conducente o il responsabile dell'eventuale scorta, sono sempre tenuti ad accertare che il transito del trasporto o del veicolo eccezionale per massa su opere d'arte avvenga in modo tale che non sia presente, su ciascuna opera d'arte, un altro veicolo o trasporto eccezionale.

Si ricorda, per quanto concerne i tratti interessati, che ogni qualvolta uno dei limiti sopra elencati venga superato, dovrà essere richiesto specifico nulla osta a questa Amministrazione.

Tutti i trasporti effettuati lungo le strade dei bacini marmiferi dovranno essere effettuati durante il sabato e negli altri giorni dopo le ore 17,00.


Dovrà essere data comunicazione preventiva (anche via fax) al Comando di Polizia Municipale con un anticipo di 48 ore dall'effettuazione del trasporto in oggetto con indicazione del percorso che verrà eseguito e gli estremi del titolo autorizzativo.

Si precisa inoltre che l'efficacia del provvedimento di autorizzazione è subordinata al pieno rispetto, durante il transito, degli obblighi e delle limitazioni localmente in vigore.

Ogni qual volta vengono superati i limiti dimensionali, il richiedente dovrà presentare un'ulteriore dichiarazione tecnica di presa visione del percorso da inviare al Comando di Polizia Municipale per transitare in deroga.

Nel caso di superamento dei limiti di peso dovrà essere rilasciato un nulla osta da parte dell'Ufficio Strade.

B) CONDIZIONI PARTICOLARI:





COMUNE DI CARRARA

Decorato di Medaglia d'Oro al Merito Civile

SETTORE OPERE PUBBLICHE / URBANISTICA / SUAP U.O. Strade / Giardini

(da piazzale a Via Comunale di Colonnata) – Via Comunale di Colonnata - Via Martiri del Lavoro – Via Carriona di Colonnata (fino a rotatoria Galleria S. Croce)- S.C. Strada dei Marmi (fino a innesto rotatoria SS1 Aurelia) - SS1 Aurelia. I limiti massimi di massa e sagoma sono i seguenti: Lunghezza mt. 20,00 – Larghezza mt. 03,60 – Altezza mt. 04,50 – Peso tonn. 110,00;

- **Tratto 4** – PERCORSO DA USCITA A12 A BACINO DI FANTISCRITTI ITINERARIO "A": da uscita A12 – V.le G. Galilei (da uscita A12 a SS1 Aurelia) – Via Prov. Avenza-Sarzana (compreso sottopasso ferroviario con altezza massima mt. 04,30) – SS1 Aurelia (da Via Prov. Avenza-Sarzana a S.C. Strada dei Marmi) – S.C. Strada dei Marmi – Via Carriona di Colonnata - Via Carrara-Miseglia – Via Miseglia Fantiscritti – Ldt Fantiscritti. I limiti massimi di massa e sagoma sono i seguenti: Lunghezza mt. 16,50 – Larghezza mt. 02,70 – Altezza mt. 04,50 per ridotte dimensioni primo tornante a salire – Peso tonn. 110,00;
- **Tratto 5** – PERCORSO DA USCITA A12 A BACINO DI FANTISCRITTI ITINERARIO "B": da uscita A12 – V.le G. Galilei (da uscita A12 a SS1 Aurelia) – Via Prov. Avenza-Sarzana (compreso sottopasso ferroviario con altezza massima mt. 04,30) – SS1 Aurelia (da Via Prov. Avenza-Sarzana a S.C. Strada dei Marmi) – S.C. Strada dei Marmi – Strada ex percorso ferrovia Marmifera (da rotatoria Galleria S. Croce a Via Carrara-Miseglia) - Via Carrara-Miseglia – Via Miseglia Fantiscritti- Luogo detto Fantiscritti. I limiti massimi di massa e sagoma sono i seguenti: Lunghezza mt.20,00 – Larghezza mt.03,60 – Altezza mt. 04,50 – Peso tonn. 110,00;
- **Tratto 6** – PERCORSO DA BACINO DI FANTISCRITTI A SS1 AURELIA: Ldt Fantiscritti – Via Miseglia-Fantiscritti – Via Carrara-Miseglia - Strada ex percorso ferrovia Marmifera (da Via Carrara-Miseglia a rotatoria Galleria S. Croce) - S.C. Strada dei Marmi (fino a innesto rotatoria SS1 Aurelia) - SS1 Aurelia. I limiti massimi di massa e sagoma sono i seguenti: Lunghezza mt. 20,00 – Larghezza mt. 03,60 – Altezza mt. 04,50 – Peso tonn. 110,00;
- **Tratto 7** – PERCORSO DA USCITA A12 A BACINO DI TORANO PIASTRA-RAVACCIONE-PULCINACCHIA: da uscita A12 – V.le G. Galilei (da uscita A12 a SS1 Aurelia) – Via Prov. Avenza-Sarzana (compreso sottopasso ferroviario con altezza massima mt. 04,30) – SS1 Aurelia (da Via Prov. Avenza-Sarzana a S.C. Strada dei Marmi) – S.C. Strada dei Marmi – Via Carriona di Colonnata - Via Colonnata – Via Torano – Ponte di Torano (sopra canale di Torano) – Via Torano-Piastra – Strada Comunale per Boccanaglia – Ldt Pulcinacchia oppure Strada Comunale Carriona per Ravaccione – Ldt Ravaccione. I limiti massimi di massa e sagoma sono i seguenti: Lunghezza mt.20,00 – Larghezza mt.03,60 – Altezza mt. 04,50 – Peso tonn. 110,00;
- **Tratto 8** – PERCORSO DA BACINO DI TORANO PIASTRA-RAVACCIONE-PULCINACCHIA A SS1 AURELIA: partenza da Ldt Pulcinacchia - Strada Comunale per Boccanaglia - Via Torano-Piastra - Ponte di Torano (sopra canale di Torano) - Via Torano - Via Colonnata - Via Carriona di Colonnata - S.C. Strada dei Marmi (fino a innesto rotatoria SS1 Aurelia) - SS1 Aurelia oppure partenza da Ldt Ravaccione - Strada Comunale Carriona per Ravaccione – Via Torano-Piastra - Ponte di Torano (sopra canale di Torano) - Via Torano - Via Colonnata - Via Carriona di Colonnata - S.C. Strada dei Marmi



COMUNE DI CARRARA

Decorato di Medaglia d'Oro al Merito Civile

SETTORE OPERE PUBBLICHE / URBANISTICA / SUAP U.O. Strade / Giardini

Tutti i trasporti effettuati lungo le strade dei bacini marmiferi dovranno essere effettuati durante il sabato e negli altri giorni dopo le ore 17,00.

Dovrà essere data comunicazione preventiva (anche via fax) al Comando di Polizia Municipale con un anticipo di 48 ore dall'effettuazione del trasporto in oggetto con indicazione del percorso che verrà eseguito e gli estremi del titolo autorizzativo.

Si precisa inoltre che l'efficacia del provvedimento di autorizzazione è subordinata al pieno rispetto, durante il transito, degli obblighi e delle limitazioni localmente in vigore.

Si precisa altresì che la validità del presente nulla osta decorrerà a partire dal **01.02.2018** al **31.01.2019**.

B) CONDIZIONI PARTICOLARI:

- In particolare si ricorda che nel Viale XX Settembre, nel rispetto della segnaletica stradale, l'altezza del ponte della ferrovia in Loc. Avenza è di mt. 4,00;
- Che nel Viale G. Galilei, nel rispetto della segnaletica stradale l'altezza del ponte della ferrovia in Loc. Baudone è di mt. 4,50
- La Galleria del Tarnone e la Galleria dei Ponti di Vara, nel rispetto della segnaletica stradale, l'altezza massima delle gallerie è di mt. 3,70;
- Loc. Battaglino (da Ditta Omya a Stazione Marmifera Ravaccione) e loc. Canaloni (Strada per Canaloni fino a mt. 500 a Monte di Via della Fontana): per le località precedentemente riportate si rende necessario acquisire dichiarazione di presa visione dei luoghi con particolare riferimento alle caratteristiche geometriche di pendenza delle livellette stradali e dichiarazione di adeguatezza del convoglio per il tracciato in questione.

Sarà cura di questo Settore comunicare eventuali modifiche sostanziali delle caratteristiche dei tracciati stradali in questione che possono produrre effetti sulla validità del presente nulla osta

Ai sensi dell'art. 18, comma 2 del Reg. 495/1992, le somme relative all'indennizzo per la maggiore usura percepite da codesta Amministrazione provinciale relativamente alle strade di proprietà di Questo Ente, dovranno essere tempestivamente trasferite sul C.C. n. 118547 intestato al Comune di Carrara.

Si ricorda altresì che questa amministrazione ha la facoltà, ai sensi dell'art. 17 del Reg. 495/1992 comma 4, di revocare o sospendere l'efficacia di ciascuna autorizzazione in qualunque momento, quando risulti incompatibile con la conservazione delle sovrastrutture stradali, con la stabilità dei manufatti e con la sicurezza della circolazione.

Distinti saluti.

Il Responsabile Uff. Strade
Ing. Giuseppe Marrani

Il Dirigente Settore OO.PP.
Ing. Luca Amadei



COMUNE DI CARRARA
Decorato di Medaglia d'Oro al Merito Civile

SETTORE OPERE PUBBLICHE
U.O. Strade / Giardini

Amministrato
24/1/19
[Signature]

Prot. n° *4453*
Data *18.01.*

Spett.le **PROVINCIA DI MASSA CARRARA**
SETTORE 3 Viabilità - Programmazione Territoriale
TPL / Trasporti - Ambiente - Protezione Civile -
SERVIZIO VIABILITA' - U.O. POLIZIA STRADALE
P.zza Aranci 35
54100 - Massa (MS)
FAX 0585 - 816415

P.E.C. provincia.massacarrara@postacert.toscana.it

e.p.c. **Comando Polizia Municipale**
SEDE
FAX 0585 - 70983

PROVINCIA DI MASSA-CARRARA
Protocollo Arrivo N. 1000/2019 del 18-01-2019
Doc. Principale - Copia Documento

Oggetto: Legge regionale 80/82, richiesta nulla osta preventivi per transiti eccezionali su strade di competenza comunale. Trasporto marmo in blocchi, Coils o containers.

Con riferimento alla nota prot. n° 2107 del 10.01.2019 pervenuta dall'Ufficio SERVIZIO VIABILITA' - U.O. POLIZIA STRADALE della Provincia di Massa Carrara, si rilascia **Nulla Osta**, per i soli tratti sotto indicati, con le limitazioni e le prescrizioni sotto riportate:

- **Tratte di competenza Comunale** - V.le Colombo - Via Salvetti - V.le Da Verrazzano - Via Covetta - Ex strada Prov.le Carrara Avenza - V.le Zaccagna (tratto di competenza comunale) - Via Carriona - Via Pucciarelli - Via Florino - Via Cavaiola - Via Grotta - Via Illice - V.le XX Settembre - Via Marina - Via Giovan Pietro - Via Brigate Partigiane - Via Piave - Via Antica Massa - Via Menconi - V.le Galilei - Via Argine Dx - Via Argine Sx - Via Marconi - Via Melara - Via del Bravo - Via Nardi - Via Bertoloni - Via Prov.le Avenza Sarzana - Via Rosselli - Via Martiri del Lavoro - Via Don Minzoni - V.le Marcognano - V.le Potrignano - Via del Cavatore - Via Apuana - Via Fantiscritti - Via del Marmo - Via Stabbio - Via Colonnata - Via Torano - Via Piastra - Via ex Marmifera - Via di Campocecina - Via di Pulcinacchia (tratto dai ponti di Vara alla Tassara) - Via Tarnone - Via Miseglia - Via Cairoli - Via Savonarola - Via Fossa Maestra - Via Comunale di Campocecina - Strada dei Marmi. I limiti massimi di sagoma e peso per queste tratte sono i seguenti:

Lunghezza m.	Larghezza m.	Altezza m.	Peso complessivo t.
18,70	2,55	3,50	110,00

A) CONDIZIONI GENERALI:

Il conducente o il responsabile dell'eventuale scorta, sono sempre tenuti ad accertare che il transito del trasporto o del veicolo eccezionale per massa su opere d'arte avvenga in modo tale che non sia presente, su ciascuna opera d'arte, un altro veicolo o trasporto eccezionale.

Si ricorda, per quanto concerne i tratti interessati, che ogni qualvolta uno dei limiti sopra elencati venga superato, dovrà essere richiesto specifico nulla osta a questa Amministrazione.



COMUNE DI CARRARA

Decorato di Medaglia d'Oro al Merito Civile

SETTORE OPERE PUBBLICHE
U.O. Strade / Giardini

Tutti i trasporti effettuati lungo le strade dei bacini marmiferi dovranno essere effettuati durante il sabato e negli altri giorni dopo le ore 17,00.

Dovrà essere data comunicazione preventiva (anche via fax) al Comando di Polizia Municipale con un anticipo di 48 ore dall'effettuazione del trasporto in oggetto con indicazione del percorso che verrà eseguito e gli estremi del titolo autorizzativo.

Si precisa inoltre che l'efficacia del provvedimento di autorizzazione è subordinata al pieno rispetto, durante il transito, degli obblighi e delle limitazioni localmente in vigore.

Si precisa altresì che la validità del presente nulla osta decorrerà a partire dal 01.02.2019 al 31.01.2020.

B) CONDIZIONI PARTICOLARI:

- In particolare si ricorda che nel Viale XX Settembre, nel rispetto della segnaletica stradale, l'altezza del ponte della ferrovia in Loc. Avenza è di mt. 4,00;
- Che nel Viale G. Galilei, nel rispetto della segnaletica stradale l'altezza del ponte della ferrovia in Loc. Baudone è di mt. 4,50
- La Galleria del Tarnone e la Galleria dei Ponti di Vara, nel rispetto della segnaletica stradale, l'altezza massima delle gallerie è di mt. 3,70;
- Loc. Battaglino (da Ditta Omya a Stazione Marmifera Ravaccione) e loc. Canaloni (Strada per Canaloni fino a mt. 500 a Monte di Via della Fontana): per le località precedentemente riportate si rende necessario acquisire dichiarazione di presa visione dei luoghi con particolare riferimento alle caratteristiche geometriche di pendenza delle livellette stradali e dichiarazione di adeguatezza del convoglio per il tracciato in questione.

Sarà cura di questo Settore comunicare eventuali modifiche sostanziali delle caratteristiche dei tracciati stradali in questione che possono produrre effetti sulla validità del presente nulla osta

Ai sensi dell'art. 18, comma 2 del Reg. 495/1992, le somme relative all'indennizzo per la maggiore usura percepite da codesta Amministrazione provinciale relativamente alle strade di proprietà di Questo Ente, dovranno essere tempestivamente trasferite sul C.C. n. 118547 intestato al Comune di Carrara.

Si ricorda altresì che questa amministrazione ha la facoltà, ai sensi dell'art. 17 del Reg. 495/1992 comma 4, di revocare o sospendere l'efficacia di ciascuna autorizzazione in qualunque momento, quando risulti incompatibile con la conservazione delle sovrastrutture stradali, con la stabilità dei manufatti e con la sicurezza della circolazione.

Distinti saluti.

Il Responsabile Off. Strade
Ing. Giuseppe Marrani

Il Dirigente Settore OO.PP.
Ing. Luca Amadei



Dec. Medaglia d'Oro V.M.

PROVINCIA DI MASSA-CARRARA

SETTORE 3 : Viabilità – Programmazione Territoriale

TPL / Trasporti – Ambiente – Protezione Civile

SERVIZIO VIABILITA' – U.O. Polizia Stradale

Piazza Aranci, 35 – 54100 Massa

www.provincia.ms.it pec: provincia.massacarrara@postacert.toscana.it

Elenco delle strade provinciali sulle quali è ammessa la circolazione di mezzi d'opera e macchine operatrici aventi peso complessivo fino a T. 56.


SS.PP.	DENOMINAZIONE	LARGHEZZA
S.P. N. 3	MASSA AVENZA	M. 10
S.P. N. 5	BASSA TAMBURA	M. 6
S.P. N. 31	VAL DI MAGRA	M. 6
S.P. N. 43	ZONA INDUSTRIALE	M. 12
S.P. N. 44	CATAGNINA	M. 10
S.P. N. 45	BORDIGONA	M. 7
S.P. N. 46	OLIVETI	M. 10
S.P. N. 48	DEL MARE	M. 12
S.P. N. 49	CEMENTO	M. 5
S.P. N. 50	BORDIGONA DIR.	M. 7
S.P. N. 71	EX S.S. 432 BOCCA DI MAGRA	M. 12
S.P. N. 73	EX S.S. 446 FOSDINOVO DIR.	M. 4,50
S.Regionale	EX S.S. 445 DELLA GARFAGNANA	M. 5
Strade percorribili con macchine operatrici aventi massa complessiva fino a T. 38		
S.P. N. 1	MONTIGNOSO (da loc. Piazza a frazione Cerreto di Montignoso)	M. 5
S.P. N. 6	BERGIOLA	M. 5
S.P. N. 59	VINCA	M. 4,50
Pasquilio	Dal bivio con la S:P: n. 4 di Antona al Pasquilio	M. 4,50

Renato Viscuso

tel. 0585 816400 – mail r.viscuso@provincia.ms.it

Documento informatico in formato digitale ai sensi dell'art. 20 del D.Lgs. n. 82/2005 e s.m.i. e norme collegate, il quale sostituisce il documento cartaceo e la firma autografa.

1





Massa, 16 gennaio 2018

Consorzio Z.I.A.

0000010 del 16/01/2018



7427

Spett.le
Provincia Massa Carrara
Servizio Mobilità - U.O. Polizia Stradale
Alla cortese attenzione del Dirigente
ing. Stefano Michela
Piazza Aranci – Palazzo Ducale
54100 Massa MS
(invio mediante pec)

Oggetto: Legge Regionale 80/82, richiesta nulla osta preventivi per transiti eccezionali su strade di competenza del Consorzio Z.I.A., trasporto marmo in blocchi, colis o containers.

In riferimento alle Vs. richieste del 18.12.2017, si esprime nulla osta al rilascio della autorizzazioni al transito dei convogli per il trasporto del marmo in blocchi, colis e containers lungo le strade di competenza di questo Ente, di seguito riportate, nel periodo 01/02/2018 – 31/01/2019.

DIMENSIONI MASSIME DEL CONVOGLIO:

Lunghezza ml	Larghezza ml	Altezza ml	Peso complessivo ton.	Carico massimo per asse ton.
18,70	2,55	4,00	108	13

ELENCO STRADE:

Via Martiri di Cefalonia – Via dello Sport – Via San Colombano – Via Lottizzazione.

La percorribilità delle strade, in relazione al peso del convoglio, dovrà comunque essere di volta in volta preventivamente verificata a cura e spese della ditta trasportatrice. La percorribilità

Ente Pubblico Economico
via degli Unni | 54100 Massa (MS) | tel. +39-0585-41701 | fax +39-0585-41702 C.F. e n° reg. imp. Massa-Carrara
92004760457 | P.I. 00606240455 | Cap. Netto € 1.372.726,00 <http://www.consorzio.zia.ms.it> |
info@consorzio.zia.ms.it | e-zia@pec.cheapnet.it

è inoltre subordinata al rispetto degli obblighi localmente imposti e risultanti dalla relativa segnaletica stradale.


Il nulla osta potrà essere revocato in qualsiasi momento, come previsto dal nuovo codice della strada, qualora si ravvisassero situazioni di incompatibilità del transito a causa della variazione dei limiti massimi stabiliti sulla viabilità.

Con la presente si rinnova il nulla osta preventivo per trasporti eccezionali con validità dal 01.01.2018 al 31.12.2018 per via Martiri di Cefalonia e via Lottizzazione.

In relazione a via Lottizzazione si porta a conoscenza di codesta Spett.le Provincia che sono in corso accertamenti presso il Comune di Massa per definirne la titolarità, pertanto si rilascia il nulla osta salvo diverse risultanze che sarà ns premura comunicarvi.

IL COMMISSARIO C.Z.L.A

Dr.ssa Manuela SODINI





COMUNE DI MASSA

Via Porta Fabbrica, 1, 54100 Massa – Tel. 0585.4901 – Fax 0585.41245
Codice fiscale 00181760455 – Partita Iva 00181760455

Visa
19/12/18
[Signature]

Prot. n. _____

del _____

Oggetto: Legge Regionale 80/82, richiesta nulla osta preventivi per transiti eccezionali su strade comunali

Alla Provincia di MASSA – CARRARA
Servizio Viabilità – U.O. Polizia Stradale
Piazza Aranci
54100 MASSA

In riferimento alla richiesta del 18/12/17, acquisita al prot. col num. 71880 in data 19/12/17, si esprime nulla osta al rilascio dell'autorizzazioni ai transiti eccezionali lungo gli itinerari indicati, di competenza comunale, subordinatamente al rispetto delle dimensioni massime e prescrizioni di seguito stabilite. Il presente nulla osta si intende valido per il periodo 01/01/18 – 31/12/18

- Itinerario 1 da confine Comune di Montignoso a Stabilimento Nuovo Pignone (per via Aurelia) e viceversa:

Lunghezza	Larghezza	Altezza	Peso ton.
33,00	6,00	4,80	60

Fascia oraria transito convogli con larghezza superiore a ml 3,5 e/o lunghezza superiore a ml 25: ore 21.30 – 07.00

- Itinerario 2 da confine Comune di Montignoso a Stabilimento Nuovo Pignone (per viale Chiesa) e viceversa:

Lunghezza	Larghezza	Altezza	Peso ton.
33,00	4,70	4,70	130

Fascia oraria transito convogli con larghezza superiore a ml 3,5 e/o lunghezza superiore a ml 20: ore 21.30 – 07.00. Transito contromano, per ragioni attinenti all'inscrivibilità geometrica dei convogli, in corrispondenza rotonda piazza Misericordia, viale Chiesa (tratto piazza Misericordia – via Democrazia).

PROVINCIA DI MASSA-CARRARA
Protocollo Arrivo N. 1039/2018 del 16-01-2018
Copia Documento



COMUNE DI MASSA

Via Porta Fabbrica, 1, 54100 Massa – Tel. 0585.4901 – Fax 0585.41245
Codice fiscale 00181760455 – Partita Iva 00181760455

- Itinerario 3 da confine Comune di Montignoso a Zona Industriale Apuana (per viali a Mare) e viceversa con esclusione del periodo 20 Giugno – 11 Settembre:

Lunghezza	Larghezza	Altezza	Peso ton.
30,00	6,00	6,00	60

Il transito sul cavalcavia autostradale di via Mattei, nel caso di eccedenza di peso, potranno essere eseguiti solo previo nulla osta da parte della SALT ente proprietario.

Fascia oraria transito convogli con larghezza superiore a ml 3,5 e/o lunghezza superiore a ml 20: ore 22.00 – 07.00, con esclusione dei giorni di Sabato, Domenica, festivi e prefestivi.

Transito contromano in corrispondenza rotatoria via Casola, viale Lungomare di Ponente (tratto via Casola – via Licciana) per questioni attinenti all'inscrivibilità geometrica del convoglio.

L'itinerario al momento non risulta agibile a causa dell'interruzione del transito all'altezza del fiume Frigido per opere di adeguamento idraulico ponte Lungomare.

- Itinerario 4 da confine Comune di Carrara a innesto via Catagnina (per via Aurelia):

Lunghezza	Larghezza	Altezza	Peso ton.
33,00	6,00	4,80	130

Fascia oraria transito convogli con larghezza superiore a ml 4,5 e/o lunghezza superiore a ml 25: ore 21.30 – 07.00

La validità del presente nulla osta potrà essere revocata in qualsiasi momento qualora si verificassero, lungo gli itinerari assegnati, impedimenti tali da non consentire i transiti con i parametri indicati ovvero problemi causati alla circolazione stradale, dai transiti stessi, per il mancato rispetto delle prescrizioni impartite, in particolar modo l'omesso ripristino della segnaletica stradale temporaneamente smontata per consentire il passaggio del convoglio.

MP/mp
21/12/17

IL RESPONSABILE
DELLA MOBILITÀ E TRAFFICO
Dott. Sergio Bennati



IL DIRIGENTE
Dott. F. Mercadante

PROVINCIA DI MASSA-CARRARA
PROTOCOLLO ARRIVO N. 1039/2018 DEL 18-01-2018
Copia Documento



COMUNE DI MASSA

Via Porta Fabbrica, 1, 54100 Massa – Tel. 0585.4901 – Fax 0585.41245
Codice fiscale 00181760455 – Partita Iva 00181760455

Y 015510
U.O. MOBILITÀ e TRAFFICO

- Itinerario 3 da confine Comune di Montignoso a Zona Industriale Apuana (per viali a Mare) e viceversa con esclusione del periodo 20 Giugno – 11 Settembre:

Lunghezza	Larghezza	Altezza	Peso ton.
30,00	6,00	6,00	60

Il transito sul cavalcavia autostradale di via Mattei, nel caso di eccedenza di peso, potranno essere eseguiti solo previo nulla osta da parte della SALT ente proprietario.

Fascia oraria transito convogli con larghezza superiore a ml 3,5 e/o lunghezza superiore a ml 20: ore 22.00 – 07.00, con esclusione dei giorni di Sabato, Domenica, festivi e prefestivi.

Transito contromano in corrispondenza rotatoria via Casola, viale Lungomare di Ponente (tratto via Casola – via Liciana) per questioni attinenti all'inscrivibilità geometrica del convoglio.

L'itinerario al momento non risulta agibile a causa dell'interruzione del transito all'altezza del fiume Frigido per opere di adeguamento idraulico ponte Lungomare.

- Itinerario 4 da confine Comune di Carrara a innesto via Catagnina (per via Aurelia):

Lunghezza	Larghezza	Altezza	Peso ton.
33,00	6,00	4,80	130

Fascia oraria transito convogli con larghezza superiore a ml 4,5 e/o lunghezza superiore a ml 25: ore 21.30 – 07.00

La validità del presente nulla osta potrà essere revocata in qualsiasi momento qualora si verificassero, lungo gli itinerari assegnati, impedimenti tali da non consentire i transiti con i parametri indicati ovvero problemi causati alla circolazione stradale, dai transiti stessi, per il mancato rispetto delle prescrizioni impartite, in particolar modo l'omesso ripristino della segnaletica stradale temporaneamente smontata per consentire il passaggio del convoglio.

MP/mp
21/12/17

IL RESPONSABILE
U.O. MOBILITÀ e TRAFFICO
Geom. Angelo Bennati



IL DIRIGENTE
Dott. F. Mercadante

PROVINCIA DI MASSA-CARRARA
Protocollo Arrivo N. 1039/2018 del 18-01-2018
Copia Documento

