

PROVINCIA DI PRATO  
Servizio Assetto e Gestione del Territorio

Via Ricasoli, 25 - 59100 Prato  
Tel. 0574 534748 Fax 0574 534228

All'Ufficio Trasporti Eccezionali della

Città Metropolitana di FIRENZE  
[cittametropolitana.fi@postacert.toscana.it](mailto:cittametropolitana.fi@postacert.toscana.it)

All'Ufficio Trasporti Eccezionali delle Provincie:

**AREZZO**

[protocollo.provar@postacert.toscana.it](mailto:protocollo.provar@postacert.toscana.it)

**LIVORNO**

[provincia.livorno@postacert.toscana.it](mailto:provincia.livorno@postacert.toscana.it)

**LUCCA**

[provincia.lucca@postacert.toscana.it](mailto:provincia.lucca@postacert.toscana.it)

**MASSA E CARRARA**

[provincia.massacarrara@postacert.toscana.it](mailto:provincia.massacarrara@postacert.toscana.it)

**PISA**

[protocollo@provpisa.pcertificata.it](mailto:protocollo@provpisa.pcertificata.it)

**PISTOIA**

[provincia.pistoia@postacert.toscana.it](mailto:provincia.pistoia@postacert.toscana.it)

**SIENA**

[provincia.siena@postacert.toscana.it](mailto:provincia.siena@postacert.toscana.it)

**GROSSETO**

[provincia.grosseto@postacert.toscana.it](mailto:provincia.grosseto@postacert.toscana.it)

**OGGETTO: Funzioni delegate con Legge Regionale 08.11.1980, n. 82. Trasmissione Nulla Osta preventivi anno 2023 della PROVINCIA di PRATO e dei relativi Comuni.**

Si trasmette in allegato il Nulla Osta Preventivo anno 2023 relativo alla viabilità di competenza provinciale, inoltre si trasmettono i nulla osta preventivi anno 2023 dei Comuni di PRATO, MONTEMURLO, VAIANO, relativi ai mezzi sottoelencati:

Autogrù con larghezza da m. 2,55 a m. 3,00, lunghezza fino a m. 15,00 peso complessivo fino a t. 72;

Trasporto di pali e tralicci di lunghezza variabile fra ml. 7,00 e ml. 14,00;

Trasporto di travi in C.A.P. di lunghezza variabile fino a ml. 21,00;


Trasporto di travi in C.A.P. di lunghezza variabile da ml. 21,00 a ml. 27,00;

Trasporto di travi in C.A.P. di lunghezza m. 35,00 larghezza m. 2,55 altezza m. 4,30 peso t. 108,00;

Trasporto di Macchine Operatrici e Manufatti con le seguenti dimensioni lunghezza m. 20,00, larghezza m. 3,00, altezza m. 4,30, peso fino a t. 56,00;

Trasporto di Macchine Operatrici con le seguenti dimensioni lunghezza m. 20,00, larghezza m. 3,00, altezza m. 4,30, peso fino a t. 72,00;

Veicoli qualificati Mezzi d'Opera fino a t. 56,00;




Macchine agricole con larghezza fino a ml. 5,00 (e con larghezza regolare ma con sbalzo posteriore del complesso superiore al 90% della lunghezza della trattrice zavorrata vedi Art. 104 c.7 lett. B)

Per quanto riguarda i Comuni di CANTAGALLO e VERNIO, come da documentazione in Ns. possesso, si comunica che, le rispettive strade comunali non hanno le caratteristiche idonee al rilascio del N.O. Preventivo.

Con l'occasione, si porgono distinti saluti.

Il Direttore dell'Area

(Dott.ssa Rossella Bonciolini)



## **VEICOLI AD USO SPECIALE E MACCHINE OPERATRICI ECCEZIONALI**

**Dimensioni e peso inferiori o uguali a: larghezza m. 3,30; lunghezza m. 14,00; peso 72 t.; H. m. 4,30**

**E' consentito il transito sulle seguenti strade provinciali, regionali o tratti di esse:**

S.P. 4 "Nuova Montalese" – tratto da cavalcavia Via Senio in comune di Prato a confine comunale di Montemurlo (Bagnolo) – tratto da viadotto di Via Labriola a rotatoria di Via Scarpellini compresa – tratto da limite centro abitato del Comune di Montemurlo a confine con Provincia di Pistoia.

S.P. 7 "di Iolo" (viale Manzoni) - escluso tratto da innesto via Castruccio fino al confine con la Provincia di Pistoia.

S.P. 8 "Traversa di Val d'Ombrone" – fino ad innesto S.P. Denominata "BY PASS di POGGIO A CAIANO".

S.P. Denominata "BY PASS di POGGIO A CAIANO".

S.R. 66 "Pistoiese" – tratto di competenza.

**E' consentito il transito con scorta tecnica sulle seguenti strade provinciali o tratti di esse:**

S.P. 5 "Lucchese per Prato" - corsia Sud direzione Pistoia – Prato. (corsia Nord direzione Prato – Pistoia di competenza del Comune Montemurlo).

S.P. 9 "di Comeana" - tratto da disinnesto strade del Comune di Poggio a Caiano (Via Risorgimento) fino a Cimitero di Comeana.

S.P. 9 bis "Variante di Comeana" - da rotatoria via Lombarda a via Macia.

S.P.11"Traversa di Carmignano" - tratto da disinnesto strade del Comune di Poggio a Caiano (Via Risorgimento) ad innesto S.R. 66 "Pistoiese".

**Dimensioni e peso: larghezza superiore a mt. 3,30 fino a mt. 4,00; lunghezza superiore a mt. 14,00 fino a mt. 18,00; peso max. 72 t. - H. max. mt. 4,30.**

**E' consentito il transito con scorta tecnica sulle seguenti strade provinciali, regionali o tratti di esse:**

S.P. 4 "Nuova Montalese" – tratto da cavalcavia Via Senio in comune di Prato a confine comunale di Montemurlo (Bagnolo) – tratto da viadotto di Via Labriola a rotatoria di Via Scarpellini compresa – tratto da limite centro abitato del Comune di Montemurlo a confine con Provincia di Pistoia.

S.P. 5 "Lucchese per Prato" - corsia Sud direzione Pistoia – Prato. (corsia Nord direzione Prato – Pistoia di competenza del Comune Montemurlo).

S.P. 7 "di Iolo" (viale Manzoni) - escluso tratto da innesto via Castruccio fino al confine con la Provincia di Pistoia.


S.P. 8 "Traversa di Val d'Ombrone" – fino ad innesto S.P. Denominata "BY PASS di POGGIO A CAIANO".

S.P. Denominata "BY PASS di POGGIO A CAIANO".

S.P. 9 "di Comeana" - tratto da disinnesto strade del Comune di Poggio a Caiano (Via Risorgimento) fino a Cimitero di Comeana.

S.P. 9 bis "Variante di Comeana" da rotatoria via Lombarda a via Macia.

S.R. 66 "Pistoiese" – tratto di competenza.



## VEICOLI E CONVOGLI ECCEZIONALI

**Automezzi trasportanti (manufatti industriali o travi in C.A.P.) cose indivisibili aventi le seguenti dimensioni e peso: lunghezza fino a mt. 21,00; larghezza mt. 2,55; H. mt. 4,30; Peso t. 44,00.**

**E' consentito il transito sulle seguenti strade provinciali, regionali o tratti di esse:**

S.P. 4 "Nuova Montalese" – tratto da cavalcavia Via Senio in comune di Prato a confine comunale di Montemurlo (Bagnolo) – tratto da viadotto di Via Labriola a rotonda di Via Scarpettini compresa – tratto da limite centro abitato del Comune di Montemurlo a confine con Provincia di Pistoia.

S.P. 7 "di Iolo" (viale Manzoni) - escluso tratto da innesto via Castruccio fino al confine con la Provincia di Pistoia.

S.P. 8 "Traversa di Val d'Ombrone" – fino ad innesto S.P. Denominata "BY PASS di POGGIO A CAIANO".

S.P. Denominata "BY PASS di POGGIO A CAIANO".

S.P. 9 "di Comeana" - tratto da disinnesto strade del Comune di Poggio a Caiano (Via Risorgimento) fino a Cimitero di Comeana.


S.P. 9 bis " Variante di Comeana" - da rotonda di via Lombarda a via Macia.

S.P.11"Traversa di Carmignano" - tratto da disinnesto strade del Comune di Poggio a Caiano (Via Risorgimento) ad innesto S.R. 66 "Pistoiese".

S.R. 66 "Pistoiese" – Tratto di competenza.

**E' consentito il transito con scorta tecnica sulle seguenti strade provinciali o tratti di esse:**

S.P. 5 "Lucchese per Prato" - corsia Sud direzione Pistoia – Prato. (corsia Nord direzione Prato – Pistoia di competenza del Comune Montemurlo).



**Automezzi trasportanti (manufatti industriali o travi in C.A.P.) cose indivisibili aventi le seguenti dimensioni e peso: lunghezza da mt. 21,01 a mt. 25,00; larghezza mt. 2,55; H. mt. 4,30; Peso t. 44,00.**

**E' consentito il transito sulle seguenti strade provinciali, regionali o tratti di esse:**

S.P. 4 "Nuova Montalese" – tratto da cavalcavia Via Senio in comune di Prato a confine comunale di Montemurlo (Bagnolo) – tratto da viadotto di Via Labriola a rotatoria di Via Scarpettini compresa – tratto da limite centro abitato del Comune di Montemurlo a confine con Provincia di Pistoia.

S.P. 7 "di Iolo" (viale Manzoni) - escluso tratto da innesto via Castruccio fino al confine con la Provincia di Pistoia.

S.P. 8 "Traversa di Val d'Ombrone" – fino ad innesto S.P. Denominata "BY PASS di POGGIO A CAIANO".

S.P. Denominata "BY PASS di POGGIO A CAIANO".


S.P. 9 "di Comeana" - tratto da disinnesto strade del Comune di Poggio a Caiano (Via Risorgimento) fino a Cimitero di Comeana.

S.P. 9 bis " Variante di Comeana" da rotatoria di via Lombarda a via Macia.

S.R. 66 "Pistoiese" – tratto di competenza.

**E' consentito il transito con scorta tecnica sulle seguenti strade provinciali o tratti di esse:**

S.P. 5 "Lucchese per Prato" - corsia Sud direzione Pistoia – Prato. (corsia Nord direzione Prato – Pistoia di competenza del Comune Montemurlo).



**Automezzi trasportanti (manufatti industriali o travi in C.A.P.) cose indivisibili aventi le seguenti dimensioni e peso: lunghezza da mt. 25,01 a mt. 27,00 - larghezza mt. 2,55 - H. mt. 4,30 – Peso t. 44,00.**

**E' consentito il transito con scorta tecnica sulle seguenti strade provinciali, regionali o tratti di esse:**

S.P. 4 "Nuova Montalese" – tratto da cavalcavia Via Senio in comune di Prato a confine comunale di Montemurlo (Bagnolo) – tratto da viadotto di Via Labriola a rotatoria di Via Scarpettini compresa – tratto da limite centro abitato del Comune di Montemurlo a confine con Provincia di Pistoia.

S.P. 5 "Lucchese per Prato" - corsia Sud direzione Pistoia – Prato. (corsia Nord direzione Prato – Pistoia di competenza del Comune Montemurlo).

S.P. 7 "di Iolo" (viale Manzoni) - escluso tratto da innesto via Castruccio fino al confine con la Provincia di Pistoia.

S.P. 8 "Traversa di Val d'Ombrone" – fino ad innesto S.P. Denominata "BY PASS di POGGIO A CAIANO".

S.P. Denominata "BY PASS di POGGIO A CAIANO".


S.P. 9 "di Comeana" - tratto da disinnesto strade del Comune di Poggio a Caiano (Via Risorgimento) fino a Cimitero di Comeana.

S.P. 9 bis " Variante di Comeana" da rotatoria di via Lombarda a via Macia.

S.R. 66 "Pistoiese" – tratto di competenza.

**Automezzi trasportanti (manufatti industriali o travi in C.A.P.) cose indivisibili aventi le seguenti dimensioni e peso: lunghezza mt. 35,00 - larghezza mt. 2,55 - H. mt. 4,30 – Peso t. 108,00.**

S.P. 4 "Nuova Montalese" – tratto da cavalcavia Via Senio in comune di Prato a confine comunale di Montemurlo (Bagnolo) – tratto da viadotto di Via Labriola a rotatoria di Via Scarpettini compresa – tratto da limite centro abitato del Comune di Montemurlo a confine con Provincia di Pistoia.



**Automezzi trasportanti macchine operatrici o manufatti industriali che rientrano nelle dimensioni e peso di: lunghezza mt. 20,00 - larghezza mt. 3,00 - H. mt. 4,30 – Peso da t. 56,00 a t. 72,00.**

**E' consentito il transito sulle seguenti strade provinciali, regionali o tratti di esse:**

S.P. 4 "Nuova Montalese" – tratto da cavalcavia Via Senio in comune di Prato a confine comunale di Montemurlo (Bagnolo) – tratto da viadotto di Via Labriola a rotatoria di Via Scarpettini compresa – tratto da limite centro abitato del Comune di Montemurlo a confine con Provincia di Pistoia.

S.P. 5 "Lucchese per Prato" - corsia Sud direzione Pistoia – Prato. (corsia Nord direzione Prato – Pistoia di competenza del Comune Montemurlo).

S.P. 7 "di Iolo" (viale Manzoni) - escluso tratto da innesto via Castruccio fino al confine con la Provincia di Pistoia.

S.P. 8 "Traversa di Val d'Ombrone" – fino ad innesto S.P. Denominata "BY PASS di POGGIO A CAIANO".


S.P. Denominata "BY PASS di POGGIO A CAIANO".

S.P. 9 "di Comeana" - tratto da disinnesto strade del Comune di Poggio a Caiano (Via Risorgimento) fino a Cimitero di Comeana.

S.P. 9 Bis " Variante di Comeana" da rotatoria di via Lombarda a via Macia.

S.P.11"Traversa di Carmignano" - tratto da disinnesto strade del Comune di Poggio a Caiano (Via Risorgimento) ad incrocio con SR 66.

S.R. 66 "Pistoiese" – Tratto di competenza.



## **TRASPORTO DI PALI E TRALICCI CON MEZZI ISOLATI NON ECCEZIONALI**

**E' consentito il transito su tutte le sotto elencate strade provinciali, regionali o tratti di esse:**

S.P. 1 "di Montepiano" fino a t. 7,5

S.P. 2 " del Carigiola" fino a t. 7,5

S.P. 3 "dell'Acquerino" fino a t. 7,5

S.P. 4 "Nuova Montalese" – tratto da cavalcavia Via Senio in comune di Prato a confine comunale di Montemurlo (Bagnolo) – tratto da viadotto di Via Labriola a rotatoria di Via Scarpettini compresa – tratto da limite centro abitato del Comune di Montemurlo a confine con Provincia di Pistoia.

S.P. 5 "Lucchese per Prato" - corsia Sud direzione Pistoia – Prato. (corsia Nord direzione Prato – Pistoia di competenza del Comune Montemurlo).

S.P. 7 "di Iolo".

S.P. 8 "Traversa di Val d'Ombrone".

S.P. Denominata "BY PASS di POGGIO A CAIANO".

S.P. 9 "di Comeana".

S.P. 9 Bis "Variante di Comeana".

S.P. 10 "di Pietramarina" limitazione a t. 3,5 nel Comune di Carmignano.


S.P. 11 "Traversa di Carmignano" limitazione a t. 3,5 nel Comune di Carmignano.

S.R. 66 "Pistoiese" – Tratto di competenza.

S.R. 325 "Val di Setta e Val di Bisenzio" – Tratto di competenza.

**E' prescritta la scorta tecnica qualora il carico sia sporgente anteriormente per più di 2,5 m. o posteriormente per più di quattro decimi della lunghezza del veicolo che effettua il trasporto.**





## **TRANSITO DI VEICOLI QUALIFICATI MEZZI D'OPERA DI PESO FINO A T. 56**

**E' consentito il transito su tutte le sotto elencate strade provinciali, regionali o tratti di esse:**

S.P. 4 "Nuova Montalese" – tratto da cavalcavia Via Senio in comune di Prato a confine comunale di Montemurlo (Bagnolo) – tratto da viadotto di Via Labriola a rotonda di Via Scarpettini compresa – tratto da limite centro abitato del Comune di Montemurlo a confine con Provincia di Pistoia.

S.P. 5 "Lucchese per Prato" - corsia Sud direzione Pistoia – Prato. (corsia Nord direzione Prato – Pistoia di competenza del Comune Montemurlo).

S.P. 7 "di Iolo" (viale Manzoni) - escluso tratto da innesto via Castruccio fino al confine con la Provincia di Pistoia.

S.P. 8 "Traversa di Val d'Ombrone" – fino ad innesto S.P. Denominata "BY PASS di POGGIO A CAIANO".

S.P. Denominata "BY PASS di POGGIO A CAIANO".


S.P. 9 "di Comeana".

S.P. 9 Bis "Variante di Comeana".

S.P.11"Traversa di Carmignano" - tratto da disinnesto strade del Comune di Poggio a Caiano (Via Risorgimento) ad incrocio con SR 66.

S.R. 66 "Pistoiese" – Tratto di competenza.

S.R. 325 "Val di Setta e Val di Bisenzio" – Tratto di competenza.



## **TRANSITO DI MACCHINE AGRICOLE ECCEZIONALI**

**Dimensioni inferiori o uguali a: larghezza m. 3,20; lunghezza Reg.; peso Reg.; H. Reg.**

**E' consentito il transito sulle seguenti strade provinciali e regionali:**

S.P. 4 "Nuova Montalese" – tratto da cavalcavia Via Senio in comune di Prato a confine comunale di Montemurlo (Bagnolo) – tratto da viadotto di Via Labriola a rotatoria di Via Scarpettini compresa – tratto da limite centro abitato del Comune di Montemurlo a confine con Provincia di Pistoia.

S.P. 7 "di lolo" (viale Manzoni) - escluso tratto da innesto via Castruccio fino al confine con la Provincia di Pistoia.

S.P. 8 "Traversa di Val d'Ombrone" – fino ad innesto S.P. Denominata "BY PASS di POGGIO A CAIANO".

S.P. Denominata "BY PASS di POGGIO A CAIANO".

S.R. 66 "Pistoiese" – Tratto di competenza.

**E' consentito il transito con scorta tecnica aziendale sulle seguenti strade provinciali e regionali o tratti di esse:**

S.P. 1 "di Montepiano" fino a t. 7,5

S.P. 5 "Lucchese per Prato" - corsia Sud direzione Pistoia – Prato. (corsia Nord direzione Prato – Pistoia di competenza del Comune Montemurlo).


S.P. 7 "di lolo" tratto da innesto via Castruccio fino al confine con la Provincia di Pistoia.

S.P. 9 "di Comeana".

S.P. 9 Bis "Variante di Comeana" da rotatoria via Lombarda a via Macia.

S.P. 10 "di Pietramarina" limitazione a t. 3,5 nel Comune di Carmignano.

S.P. 11 "Traversa di Carmignano" limitazione a t. 3,5 nel Comune di Carmignano.



**Dimensioni e peso: larghezza superiore a mt. 3,20 fino a mt. 4,00; lunghezza Reg.; peso Reg.; H. Reg.**

**E' consentito il transito con scorta tecnica aziendale sulle seguenti strade provinciali, regionali o tratti di esse:**

S.P. 4 "Nuova Montalese" – tratto da cavalcavia Via Senio in comune di Prato a confine comunale di Montemurlo (Bagnolo) – tratto da viadotto di Via Labriola a rotatoria di Via Scarpettini compresa – tratto da limite centro abitato del Comune di Montemurlo a confine con Provincia di Pistoia.

S.P. 5 "Lucchese per Prato" - corsia Sud direzione Pistoia – Prato. (corsia Nord direzione Prato – Pistoia di competenza del Comune Montemurlo).

S.P. 7 "di lolo" (viale Manzoni) - escluso tratto da innesto via Castruccio fino al confine con la Provincia di Pistoia.

S.P. 8 "Traversa di Val d'Ombrone" – fino ad innesto S.P. Denominata "BY PASS di POGGIO A CAIANO".

S.P. Denominata "BY PASS di POGGIO A CAIANO".

S.P. 9 "di Comeana" - tratto da disinnesto strade del Comune di Poggio a Caiano (Via Risorgimento) fino a Cimitero di Comeana.

S.P. 9 Bis "Variante di Comeana" da rotatoria via Lombarda a via Macia.

S.R. 66 "Pistoiese" – Tratto di competenza.

**Macchine Agricole Eccezionali aventi sbalzo anteriore superiore al 60%, o sbalzo posteriore superiore al 90% della lunghezza della trattrice agricola non zavorrata.**

**E' consentito il transito sulle seguenti strade provinciali, regionali o tratti di esse:**

S.P. 4 "Nuova Montalese" – tratto da cavalcavia Via Senio in comune di Prato a confine comunale di Montemurlo (Bagnolo) – tratto da viadotto di Via Labriola a rotatoria di Via Scarpettini compresa – tratto da limite centro abitato del Comune di Montemurlo a confine con Provincia di Pistoia.

S.P. 7 "di lolo" - escluso tratto da innesto via Castruccio fino al confine con la Provincia di Pistoia.

S.P. 8 "Traversa di Val d'Ombrone" – fino ad innesto S.P. Denominata "BY PASS di POGGIO A CAIANO".

S.P. Denominata "BY PASS di POGGIO A CAIANO".

S.R. 66 "Pistoiese" – Tratto di competenza.

**E' consentito il transito con scorta tecnica aziendale sulle seguenti strade provinciali o tratti di esse:**

S.P. 5 "Lucchese per Prato" - corsia Sud direzione Pistoia – Prato. (corsia Nord direzione Prato – Pistoia di competenza del Comune Montemurlo).

S.P. 9 "di Comeana".

S.P. 9 Bis "Variante di Comeana" da rotatoria via Lombarda a via Macia.

S.P. 10 "di Pietramarina" limitazione a t. 3,5 nel Comune di Carmignano.

S.P. 11 "Traversa di Carmignano" limitazione a t. 3,5 nel Comune di Carmignano.



Comune di Prato  
Ente: c\_9999 AOO: A00CPO  
Prot: (P) 2023/0022884 del 30/01/23  
Class: 0607



A: PROVINCIA DI PRATO  
Ufficio Permessi e Concessioni

[provinciadiprato@postecert.toscana.it](mailto:provinciadiprato@postecert.toscana.it)

**OGGETTO: Funzioni delegate con Legge Regionale 80/1982 in materia di trasporti eccezionali. Nulla Osta preventivo anno 2023.**

In riferimento alla Vostra richiesta prot. 2021/0257778 del 10/12/2021 e prot. Prot. 0016177 del 24/01/2022;

VISTO l'art. 10 del D.Lgs. 30.4.92, n. 285 N.C.d.S. ;

VISTI gli artt. Da 9 a 20 del D.P.R. 16/12/1992 n° 495, Regolamento d'Attuazione ed Esecuzione, come modificato dal D.P.R. 16/09/1996 n° 610 e del D.P.R. 12/02/2013, n. 31;

RICHIAMATE le note di Autostrade per l'Italia S.P.A., Direzione 4° Tronco – Firenze prot. ASPI/T4/0004235/EU29/11/2016 (Prot. Comune di Prato n. 2016/0200643 del 03/12/2016) e prot. ASPI/T4/2016/0004337/EU01/12/2016 (Prot. Comune di Prato n. 2016/0201190 del 05/12/2016, con le quali si comunica la classificazione dei sovrappassi dell'autostrada A11 di 1ª e 2ª categoria, con relativi schemi di carico e modalità di utilizzo,;

Vista la regolamentazione del transito dei veicoli pesanti sulla viabilità sovrappassante l'autostrada A11, secondo il seguente schema;

NUMERO CAVALCAVIA	PROGRESSIVA AUTOSTRADALE	SOVRAPPASSATO DA	CAT.	ORDINANZA LIMITE DI MASSA (e di categoria*)
7	Km 10+225	Via Delle Fonti	1ª	2437/2015
8	Km 10+897	Via Del Lazzeretto	2ª	2440/2015
9	Km 13+020	Via Del Molinuzzo	2ª	2441/2015
10	Km 13+166	Via dei Fossi	1ª	2442/2015
11	Km 13+944	Via Pollative	1ª	2439/2015
13	Km 16+283	Via Traversa delle Caserane	2ª	1325/2017*
14	Km 16+623	Via Delle Caserane	1ª	2443/2015

CONSIDERATO che con nota ASPI/T4/2017/0001223/EU29/03/2017 e ASPI/T4/2018/0002665/EU08/06/2018 Autostrade per l'Italia S.P.A., Direzione 4° Tronco – Firenze ha rappresentato al Comune di Prato che per autorizzare ogni eventuale utilizzo dei citati cavalcavia per il transito occasionale di veicoli o convogli di veicoli di natura eccezionale, eccedenti per massa complessiva o per singolo asse i limiti stabiliti nell'art. 62 del C.d.S. deve essere richiesto specifico nulla osta alla Direzione IV Tronco;

DANDO ATTO che con nota Prot. Gen 2017/58128 del 01/04/2017 il Comando Polizia Municipale Prato, competente al rilascio delle autorizzazioni ex art. 10 D.lgs 285/92, ha individuato l'inibizione al transito di veicoli o convogli di natura eccezionale sulla sopracitata viabilità sovrappassante l'autostrada A11;



PRESO ATTO della convenzione in corso di perfezionamento tra ASPI e Comune di Prato, relativa alla ripartizione delle competenze riguardanti la gestione dei cavalcavia in attraversamento della tratta autostradale A11 Firenze Pisa Nord, n. 6 bis, posto al Km 9+980, a servizio della via Enrico Berlinguer e n. 12, posto al Km 14+000 a servizio della via Sedici Aprile;

VISTO il D.M. del 18.07.1997 come modificato dal Decreto interministeriale 04.02.2011;

VISTO l'art. 107 del D. Lgs. 18.08.2000 n. 267 T.U. delle leggi sull'ordinamento degli Enti Locali;

### **SI AUTORIZZANO I TRANSITI DEI TRASPORTI ECCEZIONALI ALLE SEGUENTI CONDIZIONI:**

Per i mezzi d'opera con peso complessivo fino a 44 t. si allega l'elenco delle strade su cui non è consentito il transito. Si ricorda inoltre che tale transito è escluso dalla viabilità del Centro Storico.

Per quanto attiene ai carichi superiori a 44 t. si rimanda ad apposita autorizzazione rilasciata da questo competente Ufficio.

Per quanto attiene il trasporto di pali e di tralicci di lunghezza variabile tra ml. 7,00 e ml. 14,00 il transito è consentito sulle strade esterne alla viabilità del Centro Storico.

Per quanto attiene ai trasporti eccezionali sino alla lunghezza di ml. 25,00 si allega elenco delle strade su cui non è consentito tale transito. Si ricorda inoltre che tale transito è escluso dalla viabilità del Centro Storico.

Per quanto attiene ai carichi con lunghezza superiore a ml. 25,00 si rimanda ad apposita autorizzazione da richiedere a questo competente Ufficio.

Per quanto attiene il transito di macchine agricole sino alla larghezza di ml. 4,00 si allega elenco delle strade su cui non è consentito il transito. Si ricorda inoltre che tale transito è escluso dalla viabilità del Centro Storico.

Per quanto attiene la larghezza superiore a ml. 3,00 o altezza superiore a ml. 4,30 si rimanda ad apposita autorizzazione da richiedere a questo competente Ufficio.

Per quanto attiene alle altezze si fa obbligo alla ditta di verificare preventivamente l'inservibilità geometrico - pratica del trasporto sul tratto di strada prescelto in corrispondenza di sottopassi stradali e ferroviari.

Per quanto attiene ai sovrappassi autostradali dalla A11 il transito dei trasporti eccezionali è da intendersi sempre vietato sui cavalcavia n. 7, 8, 9, 10, 11, 13 e 14; Può essere autorizzabile sui cavalcavia n. 6 bis via Berlinguer e n. 12 via Sedici Aprile a seguito di specifica istruttoria, con parere di Società Autostrade.

Per quanto attiene al transito lungo il Viale Leonardo da Vinci – S.S. 719 Prato-Pistoia (Declassata di Prato), nonché sui sovrappassi delle strade comunali interferenti deve essere acquisito nullaosta dell'ente concessionario ANAS.



**ELENCO VIABILITA' DEL CENTRO STORICO  
VIETATA AL TRANSITO DEI TRASPORTI ECCEZIONALI**

VIA DELL'ACCADEMIA  
VIA DELL'AIALE  
VIA DEGLI ALBERTI  
VIA DELL'ALTOPASCIO  
VIA DELL'ANGIOLO  
VIA DELL'ARCO  
VIA BACCINI IDA  
VIA BANCHELLI  
VIA BARTOLINI L.  
VIA DE' BIZZOCCHI  
VIA SAN BONAVENTURA  
VIA CAIROLI B.  
VIA CALIMARA  
VIA CAMBIONI  
VIA CARBONAIA  
VIA DEL CARMINE  
VIA CARRAIA  
VIA DEL CASSERO  
VIA CAVALLOTTI F.  
VIA CICOGNINI  
VIA CIMATORI  
VIA CIRONI P.  
VIA CONVENEVOLE DA PRATO  
VIA DANTE  
VIA DATINI  
VIA DI GHERARDO G.  
VIA DOLCE DE MAZZAMUTI  
VIA DUCCIO  
VIA FILIPPINO  
VIA FIOR DI VETTA  
VIA FIRENZUOLA  
VIA FORTEZZA  
VIA FRASCATI  
VIA GARIBALDI G.  
VIA GATTORNO R.  
VIA GELSOMINO  
VIA GIANI  
VIA GIORGI R.  
VIA GUASTI C.  
VIA GUIZZELMI  
VIA LANAIOLI  
VIA MAGINI B.  
VIA MAGNOLFI G.  
VIA MANASSEI  
VIA MAZZEI S. L.  
VIA MAZZINI G.  
VIA MAZZONI G.  
VIA MELOGRANO



VIA MIGLIORATI  
VIA MISERICORDIA  
VIA MODESTI  
VIA MUZZI L.  
VIA NISTRI M.  
VIA ORTO DEL LUPO  
VIA PALLACORDA  
VIA PELLEGRINO  
VIA PORCELLATICO  
VIA PUCETTI  
VIA PUGLIESI  
VIA RICASOLI  
VIA RINALDESCA  
VIA S. ANTONIO  
VIA S. CATERINA  
VIA S. CHIARA  
VIA S. FABIANO  
VIA S. GIORGIO  
VIA S. GIOVANNI  
VIA S. IACOPO  
VIA S. MARGHERITA  
VIA S. ORSOLA  
VIA S. SILVESTRO  
VIA S. VINCENZO  
VIA S. STEFANO  
VIA S. TRINITA  
VIA DE SAPONAI  
VIA DE SASSOLI  
VIA SAVONAROLA  
VIA DEI SEI  
VIA SEMINARIO  
VIA PORTA AL SERRAGLIO  
VIA DEL SERRAGLIO  
VIA SETTESOLDI  
VIA SILVESTRI  
VIA SIRENA  
VIA STUFA  
VIA TINAIA  
VIA TINTORI  
VIA VANNUCCI A.  
VIA VERDI G.  
VIA VERGAIO  
CANTO AL MERCATALE  
CANTO ALLE TRE GORE  
LARGO CARDUCCI G.  
PIAZZA CARDINALE NICCOLO  
PIAZZA DEL COLLEGIO  
PIAZZA DEL COMUNE  
PIAZZA DEL DUOMO  
PIAZZA DEGLI INNOCENTI  
PIAZZA DE LANDI  
PIAZZA LIPPI F.  
PIAZZA MARTINI



PIAZZA	MERCATALE
PIAZZA	OSPEDALE
PIAZZA	DEL PESCE
PIAZZA	S. AGOSTINO
PIAZZA	S. ANTONINO
PIAZZA	S. DOMENICO
PIAZZA	S. FRANCESCO
PIAZZA	S. FRANCESCO DA ASSISI
PIAZZA	S. IACOPO
PIAZZA	S. MARIA DELLE CARCERI
PIAZZA	S. MARIA IN CASTELLO
PIAZZA	S. MARCO
PIAZZA	S. PIER FORELLI
PIAZZA	S. ROCCO
VIALE	PIAVE
VICOLO	ALTOPASCIO
VICOLO	ARRIGONI
VICOLO	BOCCHINERI
VICOLO	BUONCONTI
VICOLO	DEL CEPPO
VICOLO	DEL CIMA
VICOLO	DEL CORNO
VICOLO	DE GHERARDACCI
VICOLO	DEL GINI
VICOLO	INGHIRAMI
VICOLO	DELLA LUPA
VICOLO	DEI NERONI
VICOLO	NOVELLUCCI
VICOLO	OPERA
VICOLO	STOVIGLIAI
VICOLO	DEL TIGNOSO
VICOLO	DELLA ZECCA





**ELENCO ULTERIORE VIABILITA'  
VIETATA AL TRANSITO DEI TRASPORTI ECCEZIONALI**

VIA DELL'AGIO  
VIA ALBERTESCA  
VIA DEGLI ARANCI  
VIA ARCOBALENO  
VIA ARGINE DELLA BARDENA  
VIA ARGINE DEL CALICE  
VIA ARGINE DEL FOSSO  
VIA ARGINE DELL'OMBRONE  
VIA DEI BAGNI  
VIA BACCIO BANDINELLI  
VIA DI BASTONE  
VIA BENELLI SEM  
VIA BETTINO  
VIA BIANCHINI  
VIA BUONTALENTI B.  
VIA DI CANNETO  
VIA DI CARTEANO  
VIA CIMITERO DI S. CRISTINA  
VIA DEL CODERINO  
VIA CODIGNOLA E.  
VIA DELLA COLLINA A CERRETO  
VIA DELLA COMMENDA  
VIA CONTI A.  
VIA CROCINI V.  
VIA DEL CROCICCHIO D'ORO  
VIA D'ANNUNZIO G.  
VIA DEGLI INNOCENTI R.  
VIA DEL GRAZIA SOFFREDI  
VIA DOBERDO'  
VIA DI DOGAIA  
VIA DONATELLO  
VIA DEL FERRO  
VIA FIRENZE  
VIA FONDA DI FIGLINE  
VIA FONDA DI IOLO  
VIA DEL FONDACCIO AL FICARELLO  
VIA DEL FONTANACCIO  
VIA DELLE FONTI DI MEZZANA  
VIA DELLE FORNACI  
VIA FOSSI DEL FERRO  
VIA FOSSI G.  
VIA DEL FOSSO  
VIA FOSSO DI IOLO  
VIA FRA' DIAMANTE  
VIA DE GASPERI A.  
VIA DI GAMBERAME  
VIA GIOLICA ALTA  
VIA GIOLICA DI SOPRA



VIA GIOLICA DI SOTTO  
VIA GIRALDI F.  
VIA GIUNTI  
VIA GOBETTI MARCHESINI A.  
VIA DEL GORELLO  
VIA DEL GUADO A NARNALI  
VIA DEL GUANTO  
VIA DEL GUARDINGO  
VIA ISOLA DI LERO  
VIA LAMBRUSCHINI R.  
VIA LARGA  
VIA DELLE LASTRE  
VIA LAVACCHIONE  
VIA DEL LECCIO  
VIA DEL LEONE  
VIA LUNGA DI CAFAGGIO  
VIA LUNGO LA BARDENA  
VIA LUNGO IL FICARELLO  
VIA DEL MACIONE  
VIA MAGELLANO F.  
VIA MAGENTA  
VIA DI MAIANO  
VIA DI MALCANTONE E VIGNONE  
VIA MARCOVALDI S.  
VIA MARTINI Q.  
VIA MARTINO DA MALISETI  
VIA MARZABOTTO  
VIA MENTANA  
VIA DELLE MICCINE  
VIA DI MEZZO PER IOLO  
VIA DEL MOLINUZZO DI FIGLINE  
VIA DEL MONTEFERRATO  
VIA PER IL MONTICELLO  
VIA MOZZA PER L'OMBRONE  
VIA MOZZA PER LE RISAIE  
VIA DEI MURACCI  
VIA NATRETA  
VIA NUOVA  
VIA DEGLI ORI  
VIA ORLANDO V. E.  
VIA DELL'ORO  
VIA DEL PALAZZO  
VIA DELLE PANCOLINE  
VIA DEL PANCOLONE  
VIA PANTANELLE  
VIA DEL PANTANO  
VIA PARIGI A.  
VIA DELLE PAVONIERE  
VIA PELAGATTI G.  
VIA PIERACCIOLI G.  
VIA DI PIPPO  
VIA PODERE DELLA TORRETTA  
VIA PER IL POGGIO SECCO



VIA DELLA POLLA  
VIA POLLATIVE  
VIA PONTE DEI BINI  
VIA DEL PONTE DI FERRO  
VIA DEL POZZO  
VIA PRUNA O ROBBIANA  
VIA PUCCINI G.  
VIA DELLA QUERCIA  
VIA RESPIGHI O.  
VIA DELLA RIMEMBRANZA  
VIA DELLE RISAIE  
VIA RISORGIMENTO  
VIA FRATELLI ROSSELLI  
VIA DELLA RUGEA  
VIA DELLE RUOTE  
VIA SAN POTO  
VIA SANT'ANNA  
VIA SANTA GONDA  
VIA SCUOLE VECCHIE  
VIA DEL SOLDARELLO  
VIA SOLFERINO  
VIA SORNIANESE  
VIA SOTTO IL PALCO  
VIA SPIGHI G.B.  
VIA SPINA  
VIA STALINGRADO  
VIA STRADELLINO  
VIA DEL TABERNAICOLO  
VIA TACCA F.  
VIA TASSO T.  
VIA DEI TERMINI  
VIA DEI TERMINI ALLA COLLINA  
VIA DELLA TERRAZZA  
VIA TICINO  
VIA DEI TINI  
VIA TOFANAIA E BUTIA  
VIA TORCICODA  
VIA TORINO  
VIA TORRE ARMATA  
VIA DELLE TORRI  
VIA TRAVERSA  
VIA TRAVERSA DEL BECCARELLO  
VIA TRAVERSA PER LE CALVANE  
VIA TRAVERSA DI MAIANO  
VIA TRAVERSA PER MAZZONE  
VIA TRAVERSA PER IL POGGIO  
VIA SECCO  
VIA TRAVERSA DELLA RUGEA  
VIA TRAVERSA DI VERGAIO  
VIA DEL TREBBIO ALLA BARDENA  
VIA VAINELLA  
VIA VALDINGOLE E FOSSETTO  
VIA VALDONA

VIA DI VALLECCHIO  
VIA DELLA VALLUCCIA  
VIA DELLE VANNE ALL'OMBRONE  
VIA VANNI A.  
VIA VARCHI B.  
VIA VECCHIA DI CANTAGALLO  
VIA DELLA VELLA  
VIA SULLA VELLA  
VIA VELLA O LOUNGO LA BARDENA  
VIA XXIV MAGGIO  
VIA DEI VERGININI  
VIA DEL VERGININO  
VIA VERZONI  
VIA VIACCIA A MEZZANA  
VIA VIACCIA AL CALICE  
VIA DELLA VIGNA BASSA  
VIA DELLA VILLA  
VIA VIOTTOLO DEL PORCILE  
VIA VIOTTOLO DELLA VIOLATA  
VIA VIOTTOLO DI CASTELNUOVO  
VIA VIOTTOLO LUNGO LA VELLA  
VIA VITTORINO DA FELTRE  
VIA VIUCCIA  
VIA VIUCCIA DEL POZZO  
VIA DELLO ZAMPUTO  
  
PARCO DELLA LIBERAZIONE E DELLA  
PIAZZA PACE  
PIAZZA BIANCHINI  
PIAZZA EINSTEIN A.  
PIAZZA EUROPA  
PIAZZA DELLA GUALCHIERINA  
PIAZZA DEL MERCATO NUOVO  
PIAZZA SANTA MARIA DELLA PIETA'  
PONTE ALLA VITTORIA  
PONTE FRANCESCO DI MARCO DATINI  
SALITA DEL POGGIO SECCO  
VIALE BORGOVALSUGANA  
VIALE GALILEI G.  
VIALE MONTEGRAPPA  
VIALE DELLA REPUBBLICA  
VIALE VITTORIO VENETO  
VICOLO DI CORTEVECCHIA  
VICOLO DELLA MADONNINA  
VICOLO DEGLI ORTI

Prato, li 30/01/2023



P. Il Comandante  
(Maccioni)

L'Ispettore di P.M.  
Giovanni Morosi



# Comune di Montemurlo

Provincia di Prato



Corpo di  
POLIZIA MUNICIPALE

ALLA PROVINCIA DI PRATO  
- U.O.C. Viabilità - Trasp.Ecc.li  
(Att.ne Dott.ssa Rossella Bonciolini)  
59100 - P R A T O -

Prot. Gen. (P) n.°

Montemurlo, lì 10 Febbraio 2023.

Rif. P.G. (A) n.°2023/000860 del 09/01/2023 Trasp.Veic.Ecc.li  
(Nulla - Osta prev. 2023)

**Oggetto: Legge Regionale 80/1982 - D.P.R. 31/2013.** Elenco delle strade che devono essere escluse dalle autorizzazioni al transito di trasporti eccezionali per l'anno **2023**.

Con riferimento all'oggetto, in risposta a quanto richiestoci in data 09/01/2023 con ns. Prot. Gen. (A) n.° 2023/0000860 si trasmette l'elenco delle strade che devono essere escluse dalle autorizzazioni di trasporti eccezionali per l'anno **2023**:

- **VIA IMPERIA** dall'intersezione con la via Riva, fino al termine;
- **VIA BAGNOLO DI SOPRA o VIA DI MACINORO** dall'intersezione con la Via delle Volpaie, fino alla villa del Barone;
- **VIA ALBIANO** dall'intersezione con la via Baronese fino al termine;
- **VIA DEI TERMINI** dall'intersezione con la Via Albiano fino al confine con il Comune di Prato;
- **VIA BARONESE** dall'intersezione con la Via Cicignano fino all'intersezione con la Via Bagnolo di Sopra e Via Albiano – Villa del Barone;
- **VIA DELLA ROCCA** dall'intersezione con la Via Contardi, fino al termine;
- **VIA DI CICIGNANO** dall'intersezione con la Via della Rocca fino al termine;
- **VIA MORECCI** dall'intersezione con la Via Matteotti, fino all'intersezione con la Via della Rocca;
- **VIA IOLE BADIOLI** nel tratto compreso tra l'intersezione con la via Tito Speri (podere Cantagrilli), fino all'intersezione con la via della Rocca;
- **VIA DIETRO IL BAGNOLO** per l'intero tratto;
- **VIA VICINALE DI FRECCIONI** dall'intersezione con la Via della Rocca, fino all'intersezione con la Via Montalese;
- **VIA VICINALE SELVAVECCHIA** dall'intersezione con la Via Montalese, fino al termine;
- **VIA PARUGIANO DI SOTTO** dalla Via dell'Agricoltura fino al sottopasso della Via Berlinguer (ex Via Nuova Montalese);


- **VIA PARUGIANO DI SOPRA** dalla Via Montalese sino al sottopasso della Via Berlinguer (ex Via Nuova Montalese);
- **VIA VICINALE DI CAFAGGIO** da Via Trasimeno fino al termine.
- **VIA F.LLI ROSSELLI** dalla rotatoria con la Via Berlinguer (ex Via Nuova Montalese) sino al termine;
- **VIA TARGETTI** da Via Montalese sino al termine;
- **VIA FERRARA** dall'intersezione con Via Udine sino al termine;
- **VIA CARDUCCI** dall'intersezione con la Via Barzano sino al termine;
- **VIA GARIGLIANO** dall'intersezione con Via Oste fino al termine;
- **VIA LANCIOTTO** dall'intersezione con Via Balducci fino al termine;
- **VIA BATTISTI** dall'intersezione con Via Scarpellini fino al termine;
- **VIA CURIEL** dall'intersezione con P.za Amendola fino al termine;
- **VIA FIRENZE** dall'intersezione con Via Indipendenza fino al termine;
- **VIA FORNACELLE** dall'intersezione con Via Garibaldi fino al termine;
- **VIA GARIBALDI** dall'intersezione con Via Montalese fino al termine;
- **VIA ENRICO TOTI/VIA DEI MILLE**, fino all'intersezione con Via 1° Maggio;
- **VIA DELLE BOLGIE**, per tutta la lunghezza;
- **VIA PERICOLO**, per tutta la lunghezza;
- **VIA MONTALESE**, dall'intersezione con Via D. Bramante fino all'intersezione con Via A. Labriola;
- **VIA MONTALESE**, dall'intersezione con via t. Speri, fino all'intersezione con via Udine
- **VIA MONTALESE**, dall'intersezione con Via Casini fino al ponte all'Agna (confine col Comune di Montale).

**NB:**

In seguito alla variazione della circolazione veicolare nella frazione di Oste, è vietato il transito agli autocarri con peso complessivo superiore ai 35 q.li su tutta la Via Oste e su tutta la Via Gramsci. Quindi per chi percorre la Via Pistoiese in direzione di Montale, oppure in direzione di Prato e deve raggiungere la zona industriale di Oste deve effettuare il seguente percorso alternativo:- **Via della Viaccia, Via Palarciano, Via Parugiano di Sotto, Via Terni , Via Cremona, Via Milano, Via Scarpellini.-**

**Assistente Scelto P.M.**

**David Argioni**



**Ufficio Tecnico Comunale**

**Responsabile Dirigente**

**Arch. Sara Tintori**



**V. Il Comandante**  
**Dott.ssa Enrica Cappelli**





# COMUNE DI VAIANO

(Provincia di Prato)

## AREA N.2 – LAVORI PUBBLICI E PATRIMONIO

OGGETTO: L.R. n.80/1982 - D.P.R. n.31/2013 Richiesta del Nulla Osta preventivo anno 2023 transito trasporti eccezionali.

Spett.le  
**PROVINCIA DI PRATO**  
**Servizio Assetto e**  
**Gestione del Territorio**  
Via Ricasoli, 25  
59100 Prato

pec: [provinciadiprato@postacert.toscana.it](mailto:provinciadiprato@postacert.toscana.it)  
mail: [agori@provincia.prato.it](mailto:agori@provincia.prato.it)

In merito alla richiesta del 09/02/2023, ns prot.n.1635, inerente la materia dei trasporti eccezionali per l'anno 2023, si rilascia il NULLA OSTA al transito dei seguenti automezzi sulle strade comunali di seguito riportate:

- Autogrù con larghezza da m. 2,55 a m. 3,00, lunghezza fino a m. 15,00 peso complessivo fino a t. 72;
- Trasporto di pali e tralici di lunghezza variabile fra ml. 7,00 e ml. 14,00;
- Trasporto di travi in C.A.P. di lunghezza variabile da ml. 16,50 a ml. 23,00;
- Trasporto di travi in C.A.P. di lunghezza variabile da ml. 23,01 a ml. 25,00;
- Trasporto di Macchine Operatrici e Manufatti con le seguenti dimensioni lunghezza m. 20,00, larghezza m. 3,00, altezza m. 4,30, peso fino a t. 56,00;
- Veicoli qualificati Mezzi d'Opera fino a t. 56,00;
- Macchine agricole con larghezza fino a ml. 5,00 (e con larghezza regolare ma con sbalzo posteriore del complesso superiore al 90% della lunghezza della trattore zavorrata vedi art. 104 c.7 lett. B)

Limitatamente alla portata di 560 q.li e previa verifica della Ditta richiedente della percorribilità di tutto l'itinerario da parte del convoglio con il suo carico con particolare riferimento ai tratti curvilinei, sottopassi, intersezioni ed eventuali impedimenti che pregiudicassero il transito del trasporto eccezionale in condizioni di sicurezza.

### ELENCO STRADE IDONEE AL PASSAGGIO DEGLI AUTOMEZZI SOPRACITATI:

- Via di Fabio: da S.R. 325 al bivio Via Arezzo
- Via Arezzo
- Via Siena
- Via G. di Vittorio
- Via di Sofignano: da S.R. 325 a loc. Pozzino
- Via G. Mazzini
- Via F.lli Buricchi
- Via dell'Argine: dal bivio Via G. Mazzini all'incrocio con Via dell'Industria
- V.le F.lli Rosselli
- Via di Moschignano
- Via G. Braga: dal bivio V.le F.lli Rosselli a S.R. 325



# COMUNE DI VAIANO

(Provincia di Prato)

---

- Via N. Nuti
- traversa interna (S.R. 325): dal bivio Via di Borgovecchio al bivio Via Verdi.

In merito al succitato elenco si precisa inoltre quanto segue:

- Via di Fabio ha curve con R < mt. 12 e larghezza carreggiata di mt. 4/5
- Via Buricchi 2° tratto ha curve con R < mt. 12
- Via Nuti ha curve con R < mt. 12

Cordiali saluti

Vaiano, 15/02/2023

F.to Il Responsabile dell'Area n.2  
Arch. Daniele Crescioli

DANIELE  
CRESCIOLI  
15.02.2023  
08:54:30  
GMT+01:00

