

**ELENCO (A)****PROVINCIA DI AREZZO****Elenco delle strade provinciali non percorribili – ANNO 2026**

**N.B.: SU TUTTE LE STRADE PROVINCIALI ESISTE UN LIMITE DI PORTATA DI TONN. 72.00**  
**(Delibera G.P. n. 68 del 22.02.2011)**

N° Strada	Denominazione della strada	n° Prot.	Ordinanza			Lunghezza			Punti estremi	
			del	Valida dal	Limitazione	Dal Km	Al Km	Estesa	Inizio	Fine
SP 2	Vecchia Aretina				Non percorribile da veicoli eccedenti i limiti degli artt. 62 e 10 c. 8 CDS	10+100	10+200	0,100	Cavalcavia n. 243 – Loc. Montalto in comune di perGINE V.no (seconda zona)	
SP 04	Val d'Ascione	1-681	21/01/1988	18/01/1988	Transito vietato ai veicoli di massa superiore a 3,50 t.	3,800	4,600	0,800	Inizio centro abitato Vitereta	Ponte sull'Agna
					Non percorribile			1,500	Inizio centro abitato Vitereta	Ponte sull'Agna
SP 05	della Penna				Non percorribile			5,328	Bivio con la SP 01 Setteponti dalla Rotatoria di Loro Ciuffenna	Innesto con la variante esterna all'abitato di Terranuova B.ni
SP 11	Lungo l'Arno	304 61342	10/11/2016	10/11/2016	Transito vietato ai veicoli di massa superiore a 8,00 t	1+900	2+000	0,100	Ponte loc. Acquaborra	Comuni di Montevarchi e Terranuova
SP 12	di Santa Lucia				Non percorribile	2,000	6.030	4,030	Loc. Montecarlo	Bivio con SP 14 delle Miniere "Rotatoria abitato di Cavriglia"
SP 13	Di Vacchereccia	177 13074	28/04/1998	04/05/1998	Transito vietato ai veicoli di massa superiore a 8,00 t.	3,000	5,250	2,250	Loc. Vacchereccia	Loc. Bellosguardo
					Non percorribile			7,060	Fine centro abitato di S. Giovanni V.no, loc. Ponte alle Forche	Bivio con la provinciale delle miniere "Rotatoria al cimitero di Cavriglia"
SP 15	di Montegonzi				Non percorribile			3,000	Bivio con la SP 408 in loc. Poggio ai Prati	Abitato di Montegonzi

N° Strada	Denominazione della strada		Ordinanza			Lunghezza			Punti estremi	
		n° Prot.	del	Valida dal	Limitazione	Dal Km	Al Km	Estesa	Inizio	Fine
SP 17	del Pozzo				Non percorribile	1+450	2+880	0,900	Limitatamente al centro abitato di "Pozzo della Chiana"	
SP 20	del Castagno				Non percorribile			10,493	Bivio SP 540 presso loc. Ambra	Bivio SS 73 loc. Palazzolo
SP 21	di Pescaiola				Non percorribile. <b>Percorribile da mezzi agricoli</b>			4,150	Dal Km. 3+541 Loc. Ponte a Chiani, bivio Racc. Aut.le	Al Km. 7+691 innesto rotatoria Autostrada
					Non percorribile da veicoli eccedenti i limiti degli artt. 62 e 10 c. 8 CDS	7+850	8+050	0,200	Cavalcavia n. 255 – Loc. Viciomaggio in comune di Civitella in Val di Chiana (prima zona)	
					Non percorribile da veicoli eccedenti i limiti degli artt. 62 e 10 c. 8 CDS	9+620	9+8940	0,274	Cavalcavia n. 256 – Loc. Tuori in comune di Civitella in Val di Chiana (prima zona)	
					Non percorribile da veicoli eccedenti i limiti degli artt. 62 e 10 c. 8 CDS	11+800	11+900	0,100	Cavalcavia n. 258 – Loc. Badia al Pino in comune di Civitella in Val di Chiana (prima zona)	
		135	23/09/2019		Limitazione a 7,5 t.	6+900	7+200	0,300	Loc. Battifolle	
SP 22	Vecchia Senese				Non percorribile da veicoli eccedenti i limiti degli artt. 62 e 10 c. 8 CDS	7+320	7+440	0,120	Cavalcavia autostradale n. 260	
SP 23	Infernaccio	2/2006	06/04/1998		Limitazione a 18 t.			6,500	Bivio SS. N. 73 loc. "M. S. Savino".	Bivio S.P. 327 località "Montagnano".
SP 24	Calcione				Non percorribile	7+750	10+500	2,750	Confine con Comune di Lucignano	Bivio SS. N. 73
SP 25	Della Misericordia	2201	21/12/2023		Non percorribile da veicoli eccedenti i limiti degli artt. 62 e 10 c. 8 CDS	22+280	22+330	0,50	Cavalcavia autostradale n. 267	

		Limitazione a 9.0 t.	7+143	7+204	0+0,61	Ponte sul Canale Maestro della Chiana
		Obbligo di scorta per veicoli con larghezza superiore a ml 2,55	0+600	9+200	8,600	

N° Strada	Denominazione della strada	Ordinanza				Lunghezza			Punti estremi	
		n° Prot.	del	Valida dal	Limitazione	Dal Km	Al Km	Estesa	Inizio	Fine
SP 26	Esse				Non percorribile	0+000	9+350	9,350	Bivio con SP 25 loc. M.S. Savino	Inizio c.a. di Foiano in Valdichiana
SP 27	Castroncello Brolio	130	25/07/2019		Limitazione a 48 t.	11+850	13+000	1,150	Ponte canale Maestro Chiana e Ponte allacciante di sinistra fino a innesto SP 327	
					Limitazione altezza a mt. 4,00	1+730	1+900	0,170	Sottopasso ferroviario	
					Obbligo di scorta per veicoli con larghezza superiore a ml 2,55	0+000	13+500	13,500		
SP 28	Siena Cortona				Non percorribile da veicoli eccedenti i limiti degli artt. 62 e 10 c. 8 CDS	23+500	23+590	0,90	Cavalcavia autostradale n. 269	
					Non percorribile da veicoli eccedenti t. 44,00	16+300	16+500	0,200	Tratto in corrispondenza del ponte sul Torrente Esse o allacciante di sinistra	
					Obbligo di scorta per veicoli con larghezza superiore a ml 2,55	0+800	15+350	14,550		
SP 30	Chianacce				Obbligo di scorta per veicoli con larghezza superiore a ml 2,55	0+000	10+200	10,200	Confine con la Prov. di Siena c/o Valiano	
SP 31	Manzano				Obbligo di scorta per veicoli con larghezza superiore a ml 2,55	0+400	12+800	12,400	Innesto con la Prov.le n. 28 Siena Cortona	

<b>SP 32</b>	<b>Lauretana</b>	Obbligo di scorta per veicoli con larghezza superiore a ml 2,55	1+170	10+930	9,760	Confine con la Prov. di Siena c/o Valiano
<b>SP 33</b>	<b>Riccio Barullo</b>	Obbligo di scorta per veicoli con larghezza superiore a ml 2,55	0+000	8+940	8,940	Innesto con la Prov.le n. 32 Lauretana

N° Strada	Denominazione della strada	n° Prot.	Ordinanza			Lunghezza			Punti estremi	
			del	Valida dal	Limitazione	Dal Km	Al Km	Estesa	Inizio	Fine
<b>SP 34</b>	<b>Umbro Cortonese</b>				Non percorribile	0+000	26+440	26,440	Bivio SR 71 in loc. Camucia	Confine con la Prov. di Perugia
<b>SP 37</b>	<b>Del Sodo</b>				Non percorribile	0+000	2+370	2,370	Bivio rotatoria in loc. Tavarnelle (Cortona)	Bivio con la Prov.le n. 34 Umbro Cortonese
<b>SP 38</b>	<b>Val di Minima</b>				Non percorribile	0+000	18+884	18,484	Bivio con la Prov.le n. 34 Umbro-Cortonese in loc. Portole	Confine con la Prov. di Perugia presso "Petrelle".
<b>SP 39</b>	<b>Polvano</b>				Obbligo di scorta per veicoli con larghezza superiore a ml 2,55	0+456	1+227	0,771	Innesto con comunale di Codivilla c.a. di Castiglion F.no	Bivio Cappuccini innesto SP 27 c.a. di Castiglion F.no
<b>SP 40</b>	<b>Palazzo del Pero</b>	37	17/02/2019		Limitazione a 10 t.	1+200	14+500	13,100	Dal Km. 1+200	Al Km. 14+300 bivio ex SS. 73 in loc. Palazzo del Pero
					Obbligo di scorta per veicoli con larghezza superiore a ml 2,55	0+000	14+500	14,500		
<b>SP 41</b>	<b>della Rassinata</b>				Non percorribile	0,000	19,000	19,000	Interdetta ai mezzi con lunghezza superiore a ml. 10	
<b>SP 42</b>	<b>di Pantaneto e Lippiano</b>				Non percorribile da convogli con larghezza superiore a mt. 2.55	0+000	0+160	0,160	Da disinnesto con SP 221	Pantaneto
						2+244	2+950	0,706	Da disinnesto con SP 221	Km. 2,950

<b>SP 43</b>	<b>della Libbia</b>	Limitazione a 20 t.	12+000	25+800	13,800	Loc. Ponte Francese	Innesto SP 47
<b>SP 45</b>	<b>di Ponte alla Piera</b>	Non percorribile	0+000	4+000	4,000	Disinnesto con SP 43	Loc. Il Carmine
<b>SP 48</b>	<b>di Sigliano</b>	Non percorribile			11,004	Bivio con la Prov.le n. 047 di Caprese Michelangelo presso "Monti Rognosi"	Bivio con la S.P. 077 in loc. "Formole".

N° Strada	Denominazione della strada	Ordinanza				Lunghezza			Punti estremi	
		n° Prot.	del	Valida dal	Limitazione	Dal Km	Al Km	Estesa	Inizio	Fine
<b>SP 49</b>	<b>Sestinese</b>				Percorribile solo con scorta	0+000	17+970	17,970	Da disinnesto con SR 258	Km.17,970 (oltre Sestino)
<b>SP 50</b>	<b>Nuova Sestinese</b>				Non percorribile da convogli con larghezza superiore a mt. 2.55	0+000	13+000	13,000	Da disinnesto con SP 77	Innesto con SR 258
<b>SP 51</b>	<b>Passo della Spugna</b>				Non percorribile				Da Sestino al confine con la Provincia di Pesaro	Intero tratto
<b>SP 52</b>	<b>Sestino – Ca' Raffaello</b>				Non percorribile			9,000	Bivio con la Prov.le 49 presso "Ponte Ranzo"	Ultimo confine con la Provincia di Pesaro in loc. "Cà Raffaello".
<b>SP 53</b>	<b>Alto Marecchia</b>				Non percorribile da convogli con larghezza superiore a mt. 2.55				Disinnesto con SR 258	Confine con provincia di Forlì-Cesena
<b>SP 54</b>	<b>Caprese – Chiusi</b>				Percorribile solo con scorta	0+000	2+345	2,345	Da disinnesto con SP 47	Loc. Baccanella
					Non percorribile	2+345	12+242	9,897	Dalla Loc. Baccanella	Innesto SP 60
<b>SP 55</b>	<b>delle Vertighe</b>				Non percorribile	0+000	3+860	3,860	Dalla provinciale n. 023 Infernaccio	Alla Prov.le n. 026 dell'Esse
<b>SP 56</b>	<b>dello Spicchio</b>				Non percorribile				b) loc. Poggio al Pino	b) località S. Martino Sopr'Arno

		15	08/06/2021	Limite 28 t. massa a pieno carico	7+000	8+700	1,700	Loc. Il Pino	San Martino Sopr'Arno
<b>SP 57</b>	<b>Catenaia</b>			Non percorribile da convogli con larghezza superiore a mt. 2.55	7,000	19,860	12,860	Da innesto ns. competenza	Innesto con SP47
<b>SP 58</b>	<b>della Zenna</b>	204	07/06/1995	Limitazione a 7,5 t.			0,800	Loc. Montanina	Ponte sul Torrente Salutio

N° Strada	Denominazione della strada	n° Prot.	Ordinanza			Lunghezza			Punti estremi	
			del	Valida dal	Limitazione	Dal Km	Al Km	Estesa	Inizio	Fine
<b>SP 59</b>	<b>Valdarno Casentino</b>	138	20/12/2019		Non percorribile.			19,240	Dal Km. 10.060 innesto con la SP 01 Setteponti	Al Km. 29+300 bivio con la SP 58 della Zenna
					<u>Percorribile da mezzi agricoli</u>					
					Non percorribile da veicoli eccedenti i limiti degli artt. 62 e 10 c. 8 CDS	0+800	1+140	0,340	Cavalcavia autostradale n. 239 ponte sull'Arno in comune di Terranuova B.ni (terza zona)	
					Limite 28 t. massa a pieno carico	14+550	23+650	9+100	Bivio Pratomagno	Bivio Bicciano
<b>SP 60</b>	<b>Di Chitignano</b>				Percorribile solo con scorta e da convogli con altezza inferiore a a mt. 4. e lunghezza inferiore a mt. 20	0+000	16+840	16,840	Loc. Rassina	Loc. Chiusi della Verna
<b>SP 62</b>	<b>Alto Corsalone</b>				Non percorribile			18,500	Bivio con la S.P. 208 in loc. "Banzena"	Bivio con la S.P. 208 in loc. "La Beccia".
<b>SP 63</b>	<b>Val di Corezzo</b>				Non percorribile			10,370	Bivio con la Provinciale n. 62 Alto Corsalone in loc. "Rimbocchi".	Bivio con la S.R. 071 in loc. "Badia Prataglia".
<b>SP 67</b>	<b>di Camaldoli</b>				Non percorribile			6+060	Bivio con la S.P. 069 dell'Eremo km. 12+960	Bivio con la S.R. 071 km. 19+020 (fine)

<b>SP 68</b>	<b>di Serravalle</b>	Non percorribile	3,600	Innesto con la S.P. 067 di Camaldoli in loc. "Bivio di Serravalle"	Bivio con la S.R. 071 in loc. "Pian del Ponte".
<b>SP 69</b>	<b>dell'Eremo</b>	Non percorribile	14,900	Bivio con la Provinciale n. 67 di Camaldoli presso loc. "Il Montanino"	Bivio con la S.R. 071 in loc. "Badia Prataglia".
<b>SP 70</b>	<b>Montemignaio</b>	Non percorribile	11+500 13+300 1,800	La Pieve	Castello
		Obbligo di scorta tecnica	1+650 11+500 9,850	Loc. Strada	Loc. Pieve

N° Strada	Denominazione della strada	n° Prot.	Ordinanza			Lunghezza			Punti estremi	
			del	Valida dal	Limitazione	Dal Km	Al Km	Estesa	Inizio	Fine
<b>SP 71</b>	<b>di Caiano</b>				Non percorribile			7,400	Bivio con la Provinciale n. 070 di Montemignaio in loc. Rifiglio	Km. 7+400 nel centro abitato di Caiano.
<b>SP 72</b>	<b>di Lonnano</b>	194/2005			Non percorribile			12,900	Dal bivio con la strada comunale per Casalino km. 2+300.	Bivio con la S.P. 069 dell'Eremo Km. 15+200 (fine)
<b>SP 73</b>	<b>Pieve di Romena</b>				Non percorribile			4,200	Bivio con la SP 74 della Scarpaccia presso il Ponte sull'Arno	Bivio con la S.R.070 in loc. "Collina".
<b>SP77</b>	<b>Tiberina</b>				Percorribile solo con scorta da convogli con larghezza superiore a mt. 2,55	2+400	15+870	13,470	Da fine c.a. di Sansepolcro	Fine competenza
<b>SP 78</b>	<b>delle Balze</b>	120 27548	24/06/2004	24/06/2004	Transito vietato ai veicoli di massa superiore a 3,50 t.				Incrocio della SP 05	Incrocio della Strada Comunale di Montemarciano
<b>SP 79</b>	<b>delle Chiese</b>				Non percorribile. <u>Percorribile da mezzi agricoli</u>	0+000	2+348	intero tratto	Dal Km. 0+000	Al Km. 2+300
<b>SP 208</b>	<b>Della Verna</b>				Percorribile solo con scorta	22+950	38+700	15,750	Da innesto ns. competenza	Innesto ex SS 3 bis

		Percorribile solo con scorta e da convogli con lunghezza fino a mt. 20.	0+000	22+950	22,950	Loc. Bibbiena	Loc. Chiusi della Verna
<b>SP 221</b>	<b>di Monterchi</b>	Non percorribile da convogli con larghezza superiore a mt. 2.55			2,860	Loc. Monterchi	Strettoia larghezza ml. 5,60
<b>SP 310</b>	<b>Del Bidente</b>	Obbligo di scorta tecnica	8+660	24+000	15,340	Loc. Stia intersezione SP 556 Londa Stia	Passo della Calla
<b>SP 408</b>	<b>di Montevarchi</b>	Non percorribile			36,100	Bivio Grimoli-Cavriglia	Strettoia larghezza mt. 5,30

N° Strada	Denominazione della strada	Ordinanza				Lunghezza			Punti estremi	
		n° Prot.	del	Valida dal	Limitazione	Dal Km	Al Km	Estesa	Inizio	Fine
<b>SP 540</b>	<b>Di Valdambra</b>				Non percorribile da veicoli eccedenti i limiti degli artt. 62 e 10 c. 8 CDS	14+700	16+500	1,800	Pietraviva	Bivio per Montebenichi
<b>SP 556</b>	<b>Londa Stia</b>				Obbligo di scorta tecnica	18+940	30+550	11,610	Loc. Passo Croce a Mori	Loc. Stia interesezione SP 310 del Bidente
<b>SR 69</b>	<b>Valdarno</b>				Obbligo di scorta tecnica, interruzione traffico e transito al centro della carreggiata per convogli superiori alle 44 tonn	Km 53+830	Km 54+000	0.170	Ponti del Palazzone (Comune CIVITELLA V.C.)	Ponti del Palazzone (Comune CIVITELLA V.C.)
<b>SR69 VAR3</b>	<b>Valdarno</b>	375	11/11/2016		Limite t 3,5	KM 0+000	Km 2+300	2,300	Rotatoria le Fornaci	Rotatoria Santa Maria
<b>SR 70</b>	<b>Consuma</b>				Non percorribile	29+800	31+280	1,480	Loc. Borgo alla Collina bivio braccio della SP. 70	bivio con la SP. 70
					Obbligo di scorta tecnica	14+900	29+800	14,900	Passo della Consuma	Borgo alla Collina intersezione SP 70 di Montemignaio
<b>SR 71</b>	<b>Umbro-Casentinese</b>				Percorribile solo con scorta e interruzione traffico	125+340	125+400	0,060	Loc. Mezzavia-Cortona	Strettoia larghezza mt. 5,00



		Obbligo di scorta tecnica, interruzione traffico e transito al centro della carreggiata per convogli superiori alle 44 tonn.	173+090	173+120	0,030	Ponte sul torrente Rassina
		Obbligo di scorta tecnica	183+950	200+060	16,110	Loc. Soci intersezione SP 66 dei Guazzi

N.B.: Si fa notare che le SS.PP. **21, 59 e 79** sono transitabili solo dalle macchine agricole.



**COMUNE DI ANGHIARI**

**Provincia di Arezzo**



Polchi Ilenia

Data firma da PC:  
2025-11-28 09:14:14 (UTC)  
Data scadenza certificato:  
2027-02-22 00:00:00 (UTC)  
Nazione: IT  
Organizzazione CA:  
InfoCamere S.p.A.  
"Stakeholder" SRL

Prot. \_\_\_\_\_

Anghiari, 28 Novembre 2025

C/O PEC

[protocollo.provar@postacert.toscana.it](mailto:protocollo.provar@postacert.toscana.it)

Spett.  
Provincia di Arezzo  
Servizio Viabilità – Ufficio Concessioni  
e Autorizzazioni Stradali  
V. Spallanzani, 23  
52100 AREZZO

**OGGETTO :** Funzioni delegate con L.R. 8 novembre 1982 n. 80 – Vs. del 25/11/2025 (Prot. arrivo 16342 del 26/11/2025).

La presente fa seguito alla comunicazione di cui all'oggetto che ci invitava a comunicare l'elenco delle strade non atte al transito dei mezzi eccezionali e/o dei mezzi agricoli e macchine operatrici.

Facciamo presente che tutte le strade del centro storico non hanno le caratteristiche per sopportare il traffico eccezionale.

Solamente V. Marconi e V. della Fossa per il traffico extraurbano, e tutta la rete viaria locale e vicinale per il traffico circoscritto al territorio comunale, possono essere interessate dal traffico di mezzi agricoli e macchine operatrici.

Restando a disposizione per ogni eventuale chiarimento si porgono distinti saluti.

***Il Com.te della Polizia Municipale di Anghiari  
Dott.ssa Ilenia Polchi***

**COMUNE DI AREZZO****Progetto Infrastrutture  
Strategiche e  
Manutenzione****Manutenzione Strade  
Concessioni e Autoparco**

Classifica N2/6/2025

Arezzo 05.12.2025

**PROVINCIA DI AREZZO****Servizio Viabilità****Ufficio Concessioni e Autorizzazioni Stradali**

Via Spallanzani 23

**AREZZO**

**Oggetto: nulla osta preventivo per autorizzazioni al transito su strade di competenza comunale atte al transito dei mezzi e dei trasporti eccezionali validi per il periodo 01.01.2026 – 31.12.2026.**

In risposta alla Vs. richiesta del 25.11.2025 prot. Gen.le 170829 relativamente alle autorizzazioni periodiche per nulla-osta al transito di trasporti eccezionali su strade comunali, visto l'articolo 5 del D.P.R. 31 del 12/02/2013 "Modifica all'art. 13 del Decreto del Presidente della Repubblica 16 Dicembre 1992 n. 495 ed in particolare:


– comma 2) il punto B è sostituito dal seguente :B): è altresì rilasciata per le seguenti categorie di veicoli e di trasporti eccezionali, in considerazione delle loro specificità e purché siano riconducibili sempre alla medesima tipologia:

- a) veicoli per uso speciale individuati agli articoli 203, comma 2 – lettere b),c),h),i),j),bb),cc),ii), 204, comma 2 – lettere a) e b) e veicoli eccezionali al seguito dei veicoli di cui all'articolo 203, comma 2, lettera h), adibiti al trasporto esclusivo di attrezzature ad essi complementari;
- b) autotreni ed autoarticolati con rimorchio o semirimorchio destinato al trasporto esclusivo di macchine operatrici da cantiere anche se superano le dimensioni prescritte dall'art 61 del codice, ma sono comunque compresi entro i limiti fissati dall'ente che rilascia l'autorizzazione, in relazione alla configurazione della rete stradale interessata, di massa complessiva a pieno carico non superiore a 72 t. ovvero 56 t. se formati con motrice classificata a mezzo d'opera o dichiarata idonea a formare autoarticolati mezzi d'opera;
- c) veicoli adibiti al trasporto di carri ferroviari;
- d) veicoli che trasportano , in quanto adeguatamente o permanentemente allestiti, pali per linee elettriche, telefoniche e di pubblica illuminazione, purché non eccedenti con il carico le dimensioni di lunghezza ed altezza di cui all'art. 61 del codice ed aventi lunghezza massima di 14 m. Le parti a sbalzo devono essere efficacemente segnalate ai fini della sicurezza della circolazione; la parte a sbalzo anteriore non deve eccedere 2,50 m. misurati dal centro dell'asse anteriore;
- e) veicoli adibiti al trasporto di blocchi di pietra naturale a condizione che il trasporto venga effettuato senza sovrapporre i blocchi gli uni sugli altri;
- f) veicoli adibiti al trasporto di elementi prefabbricati compositi e di apparecchiature industriali complesse per l'edilizia, per i quali il trasporto, compatibilmente con le caratteristiche dei percorsi richiesti, rientri nei limiti dimensionali e ponderali seguenti:

1) altezza 4,30 m, larghezza 3,00 m., lunghezza 20 m.

2) altezza 4,30 m, larghezza 2,55 m., lunghezza 25 m.

**CIO' PREMESSO**



## COMUNE DI AREZZO

**Progetto Infrastrutture  
Strategiche e  
Manutenzione**

Manutenzione Strade  
Concessioni e Autoparco

si rilascia **NULLA OSTA PREVENTIVO** per autorizzazioni al transito, oltre alla tangenziale urbana (Viale G. Amndola, Viale F.lli Rosselli, Viale Don Minzoni, Viale G. Salvemini, Via F. Turat) escluso il tratto dalla rotatoria SR 71 Umbro Casentino Romagnola al sovrappasso ferroviario Anas , anche per le seguenti strade:

- 1) Loc. Pratacci zona industriale;
- 2) Via Setteponti;
- 3) Viale dei Carabinieri

Per ciò che riguarda i mezzi agricoli e le macchine operatrici sono idonee al transito le viabilità sopra menzionate. E' obbligatoria la verifica per qualsiasi altra viabilità.

Cordiali saluti

Il Dirigente  
Dott. Ing. Serena Chieli





# Comune di Castel Focognano

## (Provincia di Arezzo)

[www.comune.castel-focognano.ar.it](http://www.comune.castel-focognano.ar.it)

AREA ASSETTO DEL TERRITORIO

Piazza Mazzini n. 3 - 52016 Rassina (AR)  
codice fiscale e partita I.V.A. 00138700513

0575/51541- diretto 0575/5154310 -fax 0575/5154327;  
e-mail: [castelfocognano@casentino.toscana.it](mailto:castelfocognano@casentino.toscana.it)

Prot. n.

lì, 09 dicembre 2025.

Spett.le Provincia di Arezzo  
- Servizio viabilità – Ufficio Concessioni  
e Autorizzazioni stradali.  
Via Spallanzani n. 23.  
52100 AREZZO

e p.c. all'Ufficio LL.PP. e Manutenzione - SEDE.

**OGGETTO:** Funzioni delegate con L.R.T. n. 80/1982 concernente delega agli EE.LL. delle funzioni attribuite alla Regione in materia di sicurezza della circolazione su strade di interesse regionale e relativa disciplina - INVIO NULLA-OSTA PREVENTIVO.

In riferimento alla richiesta avanzata da codesto spett.le Ente con nota del 25.11.2025 prot. n. 32480, acquisita al protocollo generale di questo Comune il giorno 26 successivo sotto il n. 10100, tesa ad ottenere il rilascio del NULLA-OSTA preventivo per le autorizzazioni al transito sulle strade di competenza comunali atte al transito dei "mezzi e trasporti eccezionali", nonché dei "mezzi agricoli e macchine operatrici", valevole per il periodo 01.01.2026 – 31.12.2026;

richiamato il precedente parere valevole per l'anno in corso 2025, rilasciato con ns. nota del 27 novembre 2024, prot. n. 9577;

con la presente si conferma, anche per il prossimo anno 2026, quanto già dichiarato per il 2025 e di seguito nuovamente specificato:

1. tutte le strade presenti nel territorio di questo Comune NON sono idonee al transito di mezzi e trasporti eccezionali, ad eccezione:
  - 1.a - del tratto della strada comunale per Casalecchio compreso tra l'intersezione con la S.P. 59 Valdarno-Casentinese e lo stabilimento di Begliano della Colacem S.p.A.;
  - 1.b - del tratto della strada comunale per Carda e Calleta (*ex S.P. 61 per Carda e Calleta*) compreso tra il Km 0+00 ed il Km 1+00;
2. tutte le strade comunali, presenti nel territorio di questo Comune, sono idonee al transito di "mezzi agricoli e macchine operatrici", fermo restando il divieto di transito, di cui all'Ordinanza n. 09/11 del 9/02/2011, per i veicoli aventi una massa a pieno carico superiore al tonnellaggio di seguito indicato:
  - strada comunale di Casalecchio, tratto compreso stabilimento Colacem e Casalecchio: **20t**;
  - strada comunale del Farneto: **15 t.**;
  - strada comunale La Luce-Bellavista: **15 t.**;
  - strada comunale Pieve Socana-Ornina Alta: **20 t.**;
  - strada comunale Casa Marcuccio: **20 t.**;
  - strada comunale Salutio-Ornina Alta: **15 t.**;
  - strada comunale Salutio-Madonna del Bagno: **15 t.**;
  - strada comunale Castello di Salutio: **20 t.**;
  - strada comunale della Pretella: **15 t.**;
  - strada comunale Balestro-Campaccio: **15 t.**;
  - strada comunale Campaccio-Ornina Alta: **20 t.**;
  - strada vicinale di Cinano (tratto Cinano-Farneto): **15 t.**

Distinti saluti.

Il responsabile 2^ area  
(geom. Patrizio Bigoni)

sottoscritto con firma digitale ex art. 24 D.Lgs. n. 82/2005 e s.m.i.



Bigoni Patrizio  
09.12.2025 12:05:05  
GMT+00:00



**Comune di Castelfranco Piandiscò**

Provincia di Arezzo

**Settore Lavori Pubblici – Patrimonio – Protezione Civile**

Pagina 1 di 1

Prot. n. \_\_\_\_\_/25

Spett.le Provincia di Arezzo  
Servizio Viabilità  
Ufficio Concessioni e Autorizzazioni Stradali  
*Pec: protocollo.provar@postacert.toscana.it*

Oggetto: Riscontro richiesta nulla osta preventivi – Autorizzazioni al transito mezzi e trasporti eccezionali.

In risposta alla vostra richiesta prevenuta in data 26/11/2025 ns. prot. n.27986, si informa che le strade sul territorio comunale non consentono il rilascio di autorizzazioni preventive. Pertanto, il transito di mezzi per trasporto eccezionale dovrà essere autorizzato di volta in volta per ogni singolo caso. Per quanto riguarda il transito di mezzi agricoli e macchine operatrici, nei limiti dell'art. 57 del Codice della Strada e degli artt. 206, 207, 208, 209 e 210 del Regolamento di attuazione, non si rilevano segnalazioni particolari.

Cordiali saluti.

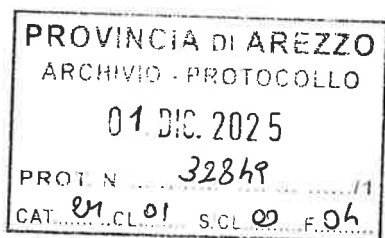
Castelfranco Piandiscò, li 16/12/2025

**Il Resp. Sett. Tecnico LLPP**  
(Geom. Andrea SORDI)

**IL RESPONSABILE DELL'AREA MANUTENZIONI - PATRIMONIO**

Prot. 1044/PA/2025

Cavriglia, 28 novembre 2025



Provincia di Arezzo  
Servizio Viabilità  
Servizio Patrimonio Concessioni Trasporti  
MEZZO PEC: [protocollo.provar@postacert.toscana.it](mailto:protocollo.provar@postacert.toscana.it)

**OGGETTO:** nulla osta preventivi per autorizzazioni al transito su strade di competenza comunale atte al transito dei mezzi e dei trasporti eccezionali validi per il periodo 01.01.2026 – 31.12.2026.

Con la presente si comunica che nulla è mutato rispetto all'elenco delle strade comunali non atte al transito di trasporti eccezionali trasmessi negli anni scorsi.

Distinti saluti.

Il Responsabile dell'Area Manutenzioni  
(Geom. Mazzuoli Luca)

## COMUNE DI CAVRIGLIA

Strade comunale non idonee al transito dei mezzi e **trasporti eccezionali**.


Resta sottointeso che per le altre strade di competenza comunale, salvo quelle con larghezza utile totale di m. 6, raggio di curvatura superiore a 24 m. e prive di ponti, dovrà essere valutato di volta in volta il rilascio dell'autorizzazione al transito dei trasporti eccezionali.

N.	DENOMINAZIONE STRADA	TRATTO	LUNGHEZZA	PUNTI ESTREMI		ABITATI ATTRAVERSATI	LARGH. min. + banch. ml.	AMMESSE PORTATE ECC.LI fino a ql.
				DA	A			
7	BADIA MONTEMURO	1°	1,800	CAIANO	STR. PROV.LE PER SIENA		6,0+1	240
1	BORBUIO	1°	2,800	STR. PROV.LE DELLE MINIERE	conf. FIGLINE		4,5+1	240
21	BORGAZZANO	1°	0,350	STR. PROV.LE DI S. LUCIA	BORGAZZANO		2,75+0,4	240
18	CASALONE	1°	0,900	STR. PROV.LE DI S. LUCIA	LOC. ASSABBE		2,55+0,2	240
20	CASAVECCHIA	1°	0,600	STR. PROV.LE DI S. LUCIA	CASAVECCHIA		2,4+0,1	240
10	CASIGNANO	1°	0,200	BIVIO MACIE	POGGIONE		2,7+0,1	240
		2°	1,800	POGGIONE	CASIGNANO		3,0+0,3	240
22	ERBOLI	1°	1,100	SS. 408	STR. PROV.LE MONTEGONZI		2,9+0,4	560
14	GRIMOLI	1°	1,600	STADIO CAVRIGLIA	GRIMOLI		3,0+0,5	240
8	DELLE MACIE	1°	1,900	GHIANDELLI S.P.	MASSA		3,4+0,5	240
9	DEL MAESTRINO	1°	0,700	VIADOTTO C. Nuovo	MAESTRINO		5,5+0,5	240
4	DI MASSA	1°	1,100	PROV.LE DELLE MINIERE	MASSA		5,3+0,2	560
3	MELETO	1°	1,300	STR. PROV.LE DELLE MINIERE	MELETO		5,0+1,0	560
2	MONTANINA	1°	0,600	BIVIO MELETO	BIVIO MONTANINA		3,8+0,8	240
		2°		VILLAGGIO MONTANINA	VIA MAESTRI DEL LAVORO (LOC. MELETO)			
	S.C. MASSETO	1°	0,600	B. MONTANINA	MASSETO		3,0+0,2	240
17	MONTARCA	1°	0,900	SS. 408	BIVIO GRIMOLI		4,0+0,5	240
	MONTERMINI			LOC. MONTANINA – VILL. MONTANINA	VIA CASINO BRENA			
19	NARDI	1°	0,330	STR. PROV.LE DI S. LUCIA	LOC. NARDI		2,5+0,4	240
6	NUOVA DI CAIANO	1°	2,500	MASSA SABB.	KM. 2500		3,35+0,2	560
		2°	1,600	KM. 2500	CAIANO		6,0+0,1	560
15	NUOVA DI MONTAIO	1°	1,100	BIVIO GRIMOLI	MONTAIO		3,0+0,6	240
5	OLIVUZZO (CORTI)	1°	1,200	BIVIO MASSA	LE CORTI		3,15+0,2	240
24	POGGIO ALLE MONACHE	1°	1,100	STR. PROV.LE MONTEGONZI	POGGIO ALLE MONACHE		2,7+0,5	240
13	POGGIO ALLE VALLI	1°	0,400	STR. PROV.LE DELLE MINIERE	VAL DI PRULLI		3,3+0,4	240
		2°	1,800	VAL DI PRULLI	POGGIO ALLE VALLI		3,35+0,3	240
25	DI SALA E SERETO	1°	0,800	MONTEGONZI	LA FORRA		3,7+0,4	240
		2°	2,100	LA FORRA	SERETO		3,0+0,3	240
11	S. PANCRAZIO	1°	1,300	NERI	S. PANCRAZIO		2,8+0,0	240



16	DELLE SCAGLIE	1°	0,500	GRIMOLI	PONTE AMA		3,8+1,1	560
12	SECCIANO	1°	1,200	S. PANCRAZIO	SECCIANO		3,0+0,2	240
23	DELLA SELVA	1°	1,100	S.PR.MONTEGONZI	BIVIO MOLINA		3,0+0,2	240
		2°	0,500	BIVIO MOLINA	PONTE RIMAGGIO		3,85+0,5	240
		3°	0,400	PONTE RIMAGGIO	LA SELVA		3,0+0,4	240
26	BATELLI	1°	0,300	STR.COM. GRIMOLI	ABITATO	BATELLI	2,5+0,5	240

N.	DENOMINAZIONE STRADA	TRATTO	LUNGHEZZA	PUNTI ESTREMI		ABITATI ATTRAVERSATI	LARGH. min. + banch. ml.	AMMESSE PORTATE ECC.LI fino a ql.
27	BONDI	1°	0,460	STR.COM. CAIANO	CASA AL BOSCO		3,0+1,0	240
28	CETINALE	1°	0,270	STR. PROV. N. 14	MT. CETINALE	CETINALE	4,5+1,0	560
29	CIMITERO MONTEGONZI	1°	0,440	ABITATO MONTEGONZI	CIMITERO	MONTEGONZI	3,0+0,5	240
30	CIMITERO S. CIPRIANO	1°	0,085	STR. COM. BURBUIO	CIMITERI		3,0+1,0	240
31	DIGA S. CIPRIANO	1°	0,305	STR. PROV. N. 14	PIEDE DIGA		4,0+1,0	240
32	MASSA VECCHIA	1°	0,250	STR. PROV. N. 14	MASSA VECCHIA	NERI	8,0+1,0	560
33	DELLE MATOLE	1°	0,170	STR. PROV. N. 14	LOC. MATOLE	MATOLE	3,0+1,0	240
34	MOLINACCIO	1°	0,150	STR. PROV. N. 14	P.ZA F. BAGIARDI	CASTELNUOVO S.	6,5+1,0	560
35	MONTERIANI	1°	0,460	VIA P. GORI	LOC. MONTERIANI	MONTERIANI	6,0+1,5	560
36	MORELLINO	1°	0,280	FG. 3 – P. 49	FG. 13 – P. 57		3,0+0,5	240
37	NERI	1°	0,140	STR. COM. S. PANCRAZIO	STR. COM. MASSA V.	NERI	2,5+0,5	240
38	PALAZZACCIO	1°	0,190	STR. PROV. VACCHERECCIA	LOC. PALAZZACCIO	PALAZZACCIO	4,0+0,0	560
39	PARCO	1°	1,050	STR. COM.CAIANO	RISTOR. PARCO		6,0+1,0	560
40	PELANDI	1°	1,150	P.ZA GHIANDELLI	STR.COM.S.PANCR	GHIANDELLI	3,5+1,0	240
41	POGGETTA	1°	0,200	STR.COM. MACIE	LOC. LA BUCA	LE MACIE	3,0+1,0	240
42	SPEDALE	1°	0,180	STR. PROV. N. 14	FG. 11 – P. 11	S. BARBARA	3,5+1,0	240
43	VILL. S. BARBARA	1°	1,500	MT. VILL. S. BARBARA	MT. VILL. S. BARBARA	S. BARBARA	5,0+1,0	560



**Comune di**  
**CHIUSI DELLA VERNA**

Provincia di Arezzo

Viale S. Francesco, 42  
52010 - Chiusi della Verna (AR)  
P.I. 00268030517 -  
Tel. 0575599611 Fax 0575599139

e-mail: [comune.chiusidellaverna@postacert.toscana.it](mailto:comune.chiusidellaverna@postacert.toscana.it)  
[chiusidellaverna@casentino.toscana.it](mailto:chiusidellaverna@casentino.toscana.it)  
Web: [www.comune.chiusi-della-verna.aretzo.it](http://www.comune.chiusi-della-verna.aretzo.it)

alla Provincia di Arezzo  
[protocollo.provar@postacert.toscana.it](mailto:protocollo.provar@postacert.toscana.it)

**IL RESPONSABILE DELL'AREA TECNICA**

**OGGETTO: RICHIEDE NULLA OSTA PREVENTIVI PER AUTORIZZAZIONI AL TRANSITO SU STRADE COMUNALI DI MEZZI E TRASPORTI ECCEZIONALI VALIDITA' 01.01.2026-31.12.2026**

Vista la richiesta presentata in data 26/11/2025, nostro protocollo n.8782, in merito alle procedure relative al rilascio di autorizzazioni periodiche al transito di trasporti eccezionali, con riferimento alle disposizioni di cui all'art. n. 2 L.R. 8.11.1982 n. 80;

Il Comune di Chiusi della Verna comunica che intende procedere, per le strade di propria competenza, così come stabilito dall'art. 13 del Codice della Strada, al rilascio di singole autorizzazioni per il transito dei veicoli eccezionali e dei trasporti in condizioni di eccezionalità. Tali autorizzazioni e i relativi nullaosta saranno rilasciati nel termine di 15gg dalla notifica della richiesta trasmessa per pec al nostro protocollo.

Chiusi della Verna, 15/12/2025

Il Responsabile dell'Area Tecnica  
Ing. Katuscia Cincinelli

CINCINELLI  
KATIUSCIA  
15.12.2025  
18:05:58  
GMT+01:00



## COMUNE DI CIVITELLA IN VAL DI CHIANA

Provincia di Arezzo



**POLIZIA LOCALE**

**AREA 2 - SERVIZI DI VIGILANZA E CONTROLLO**



Prot. N. 23653

Badia al Pino, 09.12.2025

**OGGETTO:** N.O. preventivi per autorizzazioni al transito su strade di competenza comunale periodo 01.01.2026-31.12.2026.

**Spett. le PROVINCIA DI AREZZO**

**Servizio Viabilità**

**Ufficio Concessioni e Autorizzazioni Stradali**

[protocollo.provar@postacert.toscana.it](mailto:protocollo.provar@postacert.toscana.it)

In merito alla Vostra richiesta, pervenuta il 26.11.2025, registrata al protocollo con il n. 22581, si invia l'elenco delle strade comunali non atte al transito ai mezzi e trasporti eccezionali, mezzi agricoli, macchine operatrici e macchine operatrici da canatiere fino a 72 tonnellate:

**Pieve a Maiano:** via del Poggetto, via Garibaldi, via della Casina;

**Viciomaggio:** via dell'Olmo, Martiri di via Fani, via del Cantone, via delle Mandriole, via del Tribbio;

**Tuori:** via Costa Nuova, via Costa Vecchia, via Santo Spirito, via di Malfiano, Piazza Roma, via Isonzo, via San Giorgio, via Case Rosse;

**Pieve al Toppo:** via Regola, via Beatrice, via Farinata degli Uberti, via Adige, via Tagliamento, via Volturmo, via Arno, via Cassia, via delle Case;

**Badia al Pino:** via Roma, via Verdi, via Paccinelli, via Gramsci, via Modesta Rossi, via Settembrini, via Europa, via Pastrengo;

**Tegoleto:** via Chiassobuio, via della Selva, via della Fattoria, via della Chimera;

**Oliveto:** via del Chiesino, via Vierucci, via San Giovanni, via del Castellare, via del Colle;

**Ciggiano:** via Colombaia, via dei Lecci, via Loccaia, via Matteotti, via XXV Aprile, piazza Filarmonica, via Costicina, Piazza Alta, via del Burrone;

**Civitella Chiana:** Via di Capocontro, via della Cornia, Piazza Mazzini, via San Francesco, via Martiri di Civitella, Piazza don Alcide Lazzeri, Piazza Becattini, via Nuova, via Maestà Tonda, via Costarella, via Costarellina, via di Mezzo.

Con l'occasione si porgono distinti saluti.

Cinzia Farini  
09.12.2025  
12:45:59  
GMT+01:00

Il Responsabile dell'Area2  
Dott.ssa Cinzia Farini



Tel: 0575.445.317 – [www.cc](http://www.cc)

ttembrini, 21 – 52041 Badia Al Pino

[in-val-di-chiana.ar.it](http://in-val-di-chiana.ar.it) – e-mail: [polizia.municipale@civichiana.it](mailto:polizia.municipale@civichiana.it)

E-mail pec: [civichiana@postacert.toscana.it](mailto:civichiana@postacert.toscana.it)



**COMUNE DI  
CORTONA**

Provincia di Arezzo

AREA TECNICA  
Lavori Pubblici - Ufficio Manutenzione

protocollo n. 42242  
Cortona, 10/12/2025

*trasmesso per PEC*

Alla Provincia di Arezzo  
Settore Viabilità  
Via Spallanzani 23  
52100 AREZZO

[protocollo.provar@postacert.toscana.it](mailto:protocollo.provar@postacert.toscana.it)

*trasmesso per protocollo interno*

e p.c. Polizia Municipale  
(sede)

OGGETTO: Nulla Osta Preventivo Trasporti Eccezionali su strade Comune di Cortona .  
periodo 1.1.2026 - 31.12.2026 . Rilascio Nulla Osta

Facendo seguito alla vostra PEC acquisita agli atti con protocollo n° 40487/25 in data 26/11/2025, si riconferma quanto già specificato con precedente "nulla osta" per l'anno 2026 ovvero <<...*tutte le strade di competenza comunale non risultano idonee al transito dei mezzi e trasporti eccezionali (art 13-c2 Reg Att n.495/92), sono invece idonee al transito di mezzi agricoli e macchine operatrici (art 57 Codice della Strada e artt. 209, 207, 208, 209 e 210 Reg Att n.495/92)*...>>

Distinti saluti

**IL RESPONSABILE DEL SERVIZIO**  
Ambiente, Manutenzioni e Protezione Civile  
*Ing. Lisa Ortolani*

LO/PS

*"Documento informatico firmato digitalmente ai sensi del D.Lgs n. 82/2005 modificato ed integrato dal D.Lgs. n. 235/2010,  
del D.P.R. n. 445/2000 e norme collegate, il quale sostituisce il documento cartaceo e la firma autografa"*



Comune di  
Foiano della Chiana

**POLIZIA MUNICIPALE**

**Oggetto : Comunicazione strade soggette a limitazioni del Comune di Foiano della Chiana (AR)- *Valido per tutto l'anno 2026* .**

**PRESCRIZIONI PARTICOLARI DA INSERIRE SULL'AUTORIZZAZIONE  
DEI TRASPORTI ECCEZZIONALI PERIODICI, MULTIPLI E SINGOLI**

Nel periodo scolastico (dal 1<sup>a</sup> settembre al 15 giugno) i transiti non potranno essere effettuati dal Lunedì al Venerdì, nei seguenti orari: *Mattina*: dalle ore 7:45 alle ore 8:30 e dalle ore 12:45 alle 13:30 - *Pomeriggio*: dalle ore 15:45 alle ore 16:30, per la concomitanza con l'entrata e l'uscita degli alunni al plesso scolastico di Viale Umberto I°.

I transiti dovranno essere comunicati dalla Ditta al Comando Polizia Municipale di Foiano della Chiana, almeno 48 ore prima il loro verificarsi, a mezzo comunicazione scritta via fax da inviare al n° 0575649740.

Inoltre, il presente nulla-osta è rilasciato a condizione che non vi siano lavori di rifacimento delle sedi stradali, nel percorso richiesto. Nel caso ciò si dovesse verificare, i transiti dovranno essere immediatamente sospesi.

**COMUNE DI FOIANO DELLA CHIANA  
ELENCO STRADE SOGGETTE A LIMITAZIONI**

DENOMINAZIONE STRADA	TIPO LIMITAZIONE
<b><u>VIA ARSICCI - CAVALCAVIA SOVRAPPASSANTE L'AUTOSTRADA A1 MILANO-NAPOLI</u></b> (Opera d'arte n°0104235103, cavalcavia n°272 alla progressiva autostradale Km.381+475, deve essere richiesto Nulla-Osta anche ad Autostrade per l'Italia S.p.A. -Direzione 4° Tronco-Firenze <a href="mailto:autostradeperlitaliad4firenze@pec.autostrade.it">autostradeperlitaliad4firenze@pec.autostrade.it</a> )	Altezza mt 2,40 e m.p.c. 3,5 t
<b>Via Arsicci</b>	Altezza mt 2,40 e m.p.c. 3,5 t
<b>Via del Bottai</b> o (tratto da via Cimitero a via Repubblica ( S.P.327)	Massa a p.c. 3,5 t.
<b>Via del Bottai</b> o(tratto da via Repubblica (S.P.327) fino a civico 9 via Bottaio )	Massa a p.c. 3,5 t.
<b>Via delle Fonti</b> (tutta tra le due intersezioni con Via Gioco del Pallone)	Massa a p.c. 3,5 t.
<b>Via S. Piero</b> (tratto da via Cociano a via Piana)	Massa a p.c. 3,5 t.
<b>DENOMINAZIONE STRADA</b>	<b>TIPO LIMITAZIONE</b>
<b>Via Cociano</b> (tutta da via S. Piero a via di Arezzo(S.P.327)	Massa a p.c. 3,5 t.





**Comune di**  
**Foiano della Chiana**

**POLIZIA MUNICIPALE**

<b>Via Porto a Brolio</b> (strada interrotta per divieto transito altezza ponte di ferro su fiume Esse )	<b>Larghezza 2 mt.</b> <b>Massa a p.c. 3,5 t.</b>
<b>Via Querce, via Salciaia, via Fiume Asciutto, via Vecchia, via Molin Vecchio, via Novellare, via Colle Sant'Andrea, via Renaia</b>	<b>Massa a p.c. 3,5 t.</b>
<b>Via Belvedere</b> (da via Duca(SP327) fino alla fine- strada senza uscita)	<b>Massa a p.c. 3,5 t.</b>
<b>Via Chiotta</b> (tratto da via Selce a via dei Girasoli)	<b>Massa a p.c. 3,5 t.</b>
<b>Via Fiume Asciutto</b> (tratto da via di Sinalunga- sottopasso ferroviario LFI a via Vecchia/ via Salciaia)	<b>Altezza 3,90 mt.</b> <b>Massa a p.c. 3,5 t.</b>
<b>Via Poggiarello e via Cisternella</b>	<b>Massa a p.c. 3,5 t.</b>
<b>Via d'Arezzo</b> (tratto- da rotatoria Renzino via SP 327VAR /S.P. 327)-- <b>divieto solo a salire verso Foiano della Chiana Centro</b> )	
<b>Via d'Arezzo</b> (tratto- da rotatoria via Repubblica(S.P. 327)-via di Arezzo, fino a viale Umberto I° - <b>divieto solo a salire verso viale Umberto I°</b> )	<b>Massa a p.c. 3,5 t.</b>
<b>Via Telle</b> (tratto da via S. Quirico a via Piana)	<b>Massa a p.c. 3,5 t.</b>
<b>Via S. Quirico</b> (tratto da Villa Tenti a Cimitero Pozzo)	<b>Massa a p.c. 3,5 t.</b>
<b>Via Anatraia inc. Via d'Arezzo</b>	<b>Massa a p.c. 3,5 t.</b>
<b>Via Quarata</b>	<b>Massa a p.c. 3,5 t.</b>
<b>Via Querciagrossa</b>	<b>Massa a p.c. 3,5 t.</b>
<b>CENTRO STORICO DI FOIANO CAPOLUOGO</b> Corso Vittorio Emanuele ( tutte le strade all'interno cerchia muraria)	<b>Massa a p.c. 14 t. – 3,20 m. altezza – 2,30 m. larghezza</b>
<b>CENTRO ABITATO di Pozzo della Chiana – da Viale S. Vittoria</b> (intersezione via S. Quirico fino a <b>via Calcinaio</b> (intersezione lottizzazione) – <b>Via Fra Benedetto Tiezzi</b> (inizio centro abitato) – <b>Via Ponte al Ramo</b> (pressi intersezione via Casacce)	<b>Massa a p.c. 3,5 t. + 2,50 m. altezza</b>
<b>Via Montagnanaccio intersezione. Via d'Arezzo</b>	<b>Massa a p.c. 3,5 t.</b>
<b>Tratto di Via Pratomarino</b> da Via Larga a via Selce (civici n.7-9-11)	<b>Massa a p.c. 3,5 t.</b>
<b>Via Bagnoli</b>	<b>Massa a p.c. 3,5 t.</b>



Comune di

Foiano della Chiana

**POLIZIA MUNICIPALE**

Via Burrone	Massa a p.c. 3,5 t.
Via Voltura	Massa a p.c. 3,5 t.
Via Bagno	Massa a p.c. 3,5 t.
Via Foro Boario	Massa a p.c. 3,5 t.
Via di Sinalunga (SP29) – Tratto compreso tra la sua intersezione con via G.Di Vittorio /via Indipendenza e la sua intersezione con via Variante San Domenico /via della Querce	Massa a p.c. 3,5 t.
Area di parcheggio posta in via Farniole 12	Massa a p.c. 3,5 t.
Area di parcheggio posta in via Variante San Domenico	Massa a p.c. 3,5 t.
Via Arsicci	Altezza mt 2,40 e m.p.c. 3,5 t

Foiano della Chiana, lì 28/11/2025

**Il Responsabile dell'Area Polizia Municipale**

Dott. Giuseppe Magnelli



# Comune di Laterina Pergine Valdarno

Provincia di Arezzo

Ufficio Tecnico

Settore Tecnico Gestione del Territorio

Prot. n.

ALLA PROVINCIA DI AREZZO  
Servizio Patrimoni Concessioni e Trasporti  
Via Spallanzani, 23  
52100 AREZZO  
[protocollo.provar@postacert.toscana.it](mailto:protocollo.provar@postacert.toscana.it)

e.p.c. ALL'UFFICIO DI POLIZIA MUNICIPALE  
SEDE

**OGGETTO:** Nulla Osta preventivo per autorizzazioni al transito su strade di competenza comunale atte al transito di mezzi eccezionali, mezzi agricoli e macchine operatrici, validi per il periodo 01/01/2026 – 31/12/2026.

Facendo seguito a quanto richiesto con nota pec n. . AR/AOOPAR GE/2025/0032480 del 26/11/2025 pervenuta al protocollo dell'ente in data 27.11.2025 al numero 18704, il sottoscritto Ing. Michele Mancini nella sua qualità di funzionario responsabile del settore Tecnico, gestione del territorio, comunica quanto segue:

“ Nessuna strada di competenza comunale, è abilitata al transito dei mezzi e trasporti eccezionali mentre tutte si ritengono idonee al transito dei mezzi agricoli, nei limiti della portata di peso, ad esclusione in ogni caso delle macchine agricole e macchine operatrici di tipo eccezionale.

Copia della presente viene rilasciata all'Ufficio Polizia Municipale per quanto di competenza.

Pergine V.no , 02 Dicembre 2025

Firmato digitalmente da  
**Michele Mancini**  
SerialNumber =  
TINIT-MNCMHL72H21F656Y  
C = IT

**IL FUNZIONARIO RESPONSABILE**  
Settore Tecnico Gestione del Territorio  
( Ing. Mancini Michele)





# COMUNE DI LUCIGNANO

(Prov. di Arezzo)

UFFICIO TECNICO LL.PP. MANUTENZIONE

Lucignano, 4/12/2025

Spett.le Provincia di Arezzo  
Settore Viabilità  
C/A Responsabile  
Geom. Stefano Nocentini  
[protocollo.provar@postacert.toscana.it](mailto:protocollo.provar@postacert.toscana.it)

**Oggetto:** Funzioni delegate ai Comune L.R. 08/11/1982 n. 80.

Risposta alla Vs. prot. 11946 del 26/11/2025 inerente "RICHIESTA NULLA OSTA PREVENTIVO PER AUTORIZZAZIONI AL TRANSITO SU STRADE DI COMPETENZA COMUNALE ATTE AL TRANSITO DEI MEZZI E DEI TRASPORTI ECCEZIONALI VALIDI PER IL PERIODO 1/1/2026 – 31/12/2026.

In riferimento alla nota in oggetto, per l' anno 2026 si confermano i limiti e divieti riportati nella tabella sottostante per le strade di competenza comunale nel Comune di Lucignano:

## **COMUNE DI LUCIGNANO**

Tutte le strade comunali sono atte al transito di mezzi agricoli, mentre, per le dimensioni e la struttura non sono atte al transito dei mezzi e dei trasporti eccezionali, così come individuati all'art. 13 comma 2 del regolamento di attuazione del C.d.S. n. 495.

Si specifica inoltre che su alcune strade esistono delle limitazioni che si riportano di seguito:

- Via Circonvallazione – Limitazione a 25 t
- Via di Montagallo – Limitazione 5 t.;
- Via Poschini – Limitazione 15 t.;
- Via Verdi – Limitazione a 18 t.;
- Via Fontebecci / Via del Rosario/ Via Nencetti – Divieto di transito ai mezzi pesanti
- Via Senese – Limitazione a 7,5 t. in direzione Rigomagno-Siena ( ai mezzi eccedenti il limite è consentita la discesa in direzione Rigomagno-Siena da Via Fonte Lari)
- Via Fonte Lari – Limitazione a 7,5 t. in direzione Arezzo-Monte San Savino (ai mezzi eccedenti il limite è consentita la Salita in direzione Arezzo-Monte San Savino da Via Senese).

Distinti saluti

**La Responsabile Area Tecnica**  
Arch. Rachele Conover

"Documento informatico firmato digitalmente ai sensi del D. Lgs. n. 82/2005 modificato ed integrato dal D. Lgs. n. 235/2010, del D.P.R. n. 445/2000 e norme collegate, il quale sostituisce il documento cartaceo e la firma autografa".



## COMUNE DI MONTE SAN SAVINO

(Provincia di Arezzo)

### SETTORE IV

URBANISTICA – EDILIZIA – SUAP – LAVORI PUBBLICI – MANUTENZIONI – AMBIENTE

Corso Sangallo, 38 – 52048 Monte San Savino (AR)

Tel. 0575/8177909 – Web [www.comune.montesansavino.ar.it](http://www.comune.montesansavino.ar.it) E-mail: [ufficiotecnico@comune.montesansavino.ar.it](mailto:ufficiotecnico@comune.montesansavino.ar.it)

C.F. e P.I. 00272160516

Monte San Savino, lì 02 dicembre 2025

Spett.le

Provincia di Arezzo

Servizio Viabilità

Concessioni e autorizzazioni stradali

Via Spallanzani, 23

52100 – Arezzo

**OGGETTO: Funzioni delegate con L.R. 8 Novembre 1982 n. 80 concernente delega agli EE.LL. delle funzioni attribuite alla Regione in materia di sicurezza della circolazione su strade di interesse regionale e relativa disciplina.**

*Richiesta di nulla osta preventivi per autorizzazioni al transito su strade di competenza comunale atte al transito dei mezzi e dei trasporti eccezionali validi per il periodo 1.1.2026 - 31.12.2026.*

In riferimento alla comunicazione Vs. prot. Protocollo AR/AOOPAR GE/2025/0032480 del 26/11/2025, visto l'elenco delle strade comunali di questo Comune allegato alla suddetta comunicazione, si comunica che rispetto all'elenco strade contenente le indicazioni sull'attitudine al transito di mezzi eccezionali e mezzi agricoli già trasmesso l'anno precedente ed allegato alla Vs. richiesta, si comunica che è istituito con ordinanza n. 21 del 22/02/2025 il divieto di transito anche in via Procacci in loc. Rialto per i mezzi con peso superiore a 20 t comprendente il tratto di strada tra i due bivi prima e dopo il ponte sul torrente Rialto come evidenziato nella mappa allegata.

Distinti saluti

Il Responsabile del Servizio Viabilità

**Ing. Andrea Lazzeroni**



LAZZERONI  
ANDREA





COMUNE DI MONTE SAN SAVINO

PROVINCIA DI AREZZO VI SETTORE

Tale elenco include strade atte e non atte, in via ordinaria, al transito dei mezzi in oggetto. Ciò fatto salvo deroghe specifiche legate ad attività occasionali. Per le strade individuate come atte al transito dei mezzi di cui sopra, ciò si intende con tutte le cautele necessarie, nel rispetto di quanto previsto dal Codice della Strada.

ELENCO STRADE CON INDICAZIONE ATTITUDINE AL TRANSITO DEI MEZZI AGRICOLI E MACCHINE OPERATRICI

STRADE COMUNALI URBANE										ATTITUDINE MEZZI AGRICOLI E MACCHINE OPERAT.				ATTITUDINE TRASPORTI ECCEZIONALI	
NUM. ORD.	NUM. CL.	DENOMINAZIONE DELLA STRADA	LUNGH. MT.	PUNTO ESTREMO INIZIALE	PUNTO ESTREMO FINALE	LOCALITA' ATTRAVERSATE	DELIBERA CLASSIF.	LARGH. MT.	TIPO PAVIMENTO	FG. PART.					
1	1	Strada di Palazzuolo alto	180	S. P. del Castagno	limite sud ovest abit. Palazzuolo	Palazzuolo	c. c. 97/65	4,50	Bitume	2	SI		NO		
2	2	Strada di Gargonza	620	S. C. del Colle	Ingresso abitato di Gargonza		c. c. 97/65	3,50	Bitume macad.	50	SI		NO		
3	3	Strada del Borghetto	440	SS. 327 presso il Rio Frangione	SS. 327 a nord del Borghetto	Borghetto	c. c. 97/65	3,80	Bitume	67/32	SI		NO		
4	4	Via del cimitero di Montagnano	125	S.S. 327	limite nord cimitero Montag.		c. c. 97/65	3,50	Bitume	69	SI		NO		
5	5	Via del Tonacato (primo tronco)	150	Via di Montagnano	Via Guido Rossa	Montagnano	c. c. 97/65	4,60	Bitume	69	SI		NO		
6	6	Via di Montagnano	600	SS. 327 lato Arezzo	SS. 327 lato Foiano della C.		c. c. 97/65	6,00	Bitume	69/71	SI		NO		
7	7	Costa del Giardino	180	SC. Dei Procacci	Piazzale staz. Monte S. Savino	M. S. Savino	c. c. 97/65	5,60	Bitume	87	SI		NO		
8	8	Via Del Molino (primo tronco)	350	SS. 73	SC. Dei Procacci in Loc. La Gora		c. c. 97/65	5,40	Bitume	87	SI		NO		
9	9	Via Santa Maria della Pace	200	SS. 73 nei pressi Ospedale M.S.S.	Via del Corniolo	M.S. Savino	c. c. 97/65	2,80	Bitume	58	SI		NO		
10	10	Via Costa del Crocifisso	380	Via del Molino Loc. Crocifisso	SC. Del Calcio per la Vescina	M.S. Savino	c. c. 97/65	2,40	Macad.	87	SI		NO		
11	11	Via Costa delle Fonti	450	Largo Ospedale	SS. 73 in Loc. le	M.S. Savino	c. c. 97/65	5,30	Bitume	58	SI		NO		
12	14	Viale XXIV maggio	550	Piazza Vittorio	SS. 73	M.S. Savino	c. c. 97/65	6,40	Bitume	57	SI		NO		
13	15	Costa S. Giovanni	200	Porta S. Giovanni	SC. Dei Procacci in Loc. Giardino	M.S. Savino	c. c. 97/65	4,10	Bitume	86	NO		NO		
14	16	Vicolo dei Frati	210	Via Castiglia	Via Roma	M.S. Savino	c. c. 97/65	2,20	Bianco	57	NO		NO		
15	17	Via Roma	100	Piazza di Monte	Porta Romana	M.S. Savino	c. c. 97/65	5,10	Lastr.	57	SI		NO		
16	18	Via Borgoforte	110	Porta Romana	SS. 73	M.S. Savino	c. c. 97/65	6,00	Lastr.	86	SI		NO		
17	19	Via Conte Cungi	305	Via Roma	Via Zanetti	M.S. Savino	c. c. 97/65	2,70	Lastr.	57	SI		NO		
18	20	Via Sansovino	270	Via Conte Cungi	Via Zanetti	M.S. Savino	c. c. 97/65	3,20	Lastr.	57	SI		NO		
19	21	Via Zanetti	260	Corso Sangallo	Piazza S.	M.S. Savino	c. c. 97/65	3,20	Lastr.	57	SI		NO		

STRADE COMUNALI URBANE



NUM. ORD.	NUM. CL.	DENOMINAZIONE DELLA STRADA	LUNGH. MT.	PUNTO ESTREMO INIZIALE	PUNTO ESTREMO FINALE	LOCALITA' ATTRAVERSATE	DELIBERA CLASSIF.	LARGH. MT.	TIPO PAVIMENTO	FG. PART.	ATTITUDINE MEZZI AGRICOLI E MACCHINE OPERAT.	ATTITUDINE TRASPORTI ECC.LI
20	22	Via Salomon	85	Via Zanetti lato	Via Zanetti lato	M.S. Savino	c. c. 7/65	3,00	Lastr.	57	SI	NO
21	23	Via delle Scalette	45	Piazza della	Via Conte Cungi	M.S. Savino	c. c. 97/65	2,30	Lastr.	57	NO	NO
22	24	Via delle Logge	16	Corso Sangallo	Via Sansovino	M.S. Savino	c. c. 97/65	3,60	Lastr.	57	NO	NO
23	25	Via Purazzi	130	Piaggia S.Agata	Via Conte Cungi	M.S. Savino	c. c. 97/65	2,90	Lastr.	57	NO	NO
24	26	Piaggia S. Agata	25	Via Sansovino	Via Conte Cungi	M.S. Savino	c. c. 97/65	2,40	Lastr.	57	SI	NO
25	27	Corso Sangallo	210	Porta Fiorentina	Piazza di Monte	M.S. Savino	c. c. 97/65	5,80	Lastr.	57	SI	NO
26	28	Via Del Comune	40	Corso Sangallo	Via Castiglia a lato Municipio	M.S. Savino	c. c. 97/65	3,80	Lastr.	57	NO	NO
27	29	Via Castiglia	190	Piazza Gamurrini	Piazza di Monte	M.S. Savino	c. c. 97/65	3,20	Lastr.	57	NO	NO
28	30	Via Fiorenzuola	85	Via Castiglia	Piazza di Monte	M.S. Savino	c. c. 97/65	2,00	Lastr.	57	NO	NO
29	31	Via della	75	Corso Sangallo	Via Castiglia	M.S. Savino	c. c. 97/65	3,80	Lastr.	57	SI	NO
30	32	Via Della	120	Piazza del	Porta Fiorentina	M.S. Savino	c. c. 97/65	6,00	Bitume	57	SI	NO
31	33	Vicolo delle Caldaie	32	Piazza Gamurrini	Mura Castellane	M.S. Savino	c. c. 97/65	2,60	Lastr.	57	NO	NO
32	34	Via del Molino (secondo tronco)	425	Sc. Dei Procacci in loc. La Gora	SP. Della Misericordia	La Gora	c. c. 97/65	5,50	Bitume	87	SI	NO
33		Via Don Oscar Zefferi	180	Via del Casalino Presso C Sportivo	Casa di Riposo "G. Ciapi"	M.S. Savino		7,00	Bitume	56	SI	NO
34		Via Eugenio Montale	200	SC. Del Calcio	Via dei Procacci	La Gora		8,00	Bitume	87	SI	NO
35		Via Grazia Deledda	160	Via E. Montale	Via dei Procacci	La Gora		8,00	Bitume	87	SI	NO
36		Via Salvatore	165	Via E. Montale	Via G. Deledda	La Gora		8,00	Bitume	87	SI	NO
37		Via Giovanni	340	Via Del Popolo	Piazza	Alberoro		7,00	Bitume	33	SI	NO
38		Via Dante Alighieri	260	Via Del Popolo	Limite Lottizzazione	Alberoro		7,00	Bitume	33	SI	NO
39		Via Francesco	210	Via D. Alighieri	Via G.	Alberoro		7,00	Bitume	33	SI	NO
40		Via Fra Guittone	120	Via D. Alighieri	Piazza	Alberoro		7,00	Bitume	33	SI	NO
41		Via della Costituzione	400	Incroc. V. 25 Aprile e SC. Alberoro	Parcheggio omonimo parall. Via 25 Aprile	M. S. Savino Zona Ind.		8,00	Bitume	61	SI	SI
42		Via xxv Aprile	1.500	SP. Misericordia Uscita SGM Gr-Fano	SS. 73 in loc. Ponte Esse	M. S. Savino Zona Ind.		8,00	Bitume	59/61	SI	SI
43		Via 2 Giugno	110	Via Della Costituzione	Conf. Lottizz. Ind. Attraver. Via 25 Aprile	M. S. Savino Zona Ind.		8,00	Bitume	61	SI	SI
44		Via 1 Maggio	110	Via d Costituz. lato direz. Vertighe	Conf. Lottizz. Ind. Attraver. Via 25/4	M. S. Savino Zona Ind.		8,00	Bitume	61	SI	SI
45		Via Michelangelo	195	SS. 73 in località Le Fonti	Strada di accesso stadio	Le Fonti		7,00	Bitume	59	SI	SI
46		Via Dello Stadio	180	Via Fiorentina	Stadio	Le Fonti		6,00	Bitume	59	SI	SI
47		Via Fiorentina	785	SS. 73 in località Le Fonti	Croc. Loc. Peschiera in prosec. SP19	Le Case		6,00	Bitume	59	SI	SI

NUM. ORD.	NUM. CL.	DENOMINAZIONE DELLA STRADA	LUNGH. MT.	PUNTO ESTREMO INIZIALE	PUNTO ESTREMO FINALE	LOCALITA' ATTRAVERSATE	DELIBERA CLASSIF.	LARGH. MT.	TIPO PAVIMENTO	FG. PART.	ATTITUDINE MEZZI AGRICOLI E MACCHINE OPERAT.	ATTITUDINE TRASPORTI ECC.LI
48		Via della Stazione	970	SS. 73 in località Le Fonti	SC. Dei Procacci in Loc. La Gora	M.S. Savino		6,00	Bitume	59	SI	SI
49		Via dei Procacci	1.465	SS. 73 pressi loc. Gioco del Pallone	Loc. Capanne in prosecuz. SP. 19	La Gora		6,00	Bitume	59/87	SI	SI
50		Via Pescopagano (Primo Tronco)	295	Via Fiorentina	Via del Corniolo	Le Fonti		9,00	Bitume	58	SI	SI
51		Via Pescopagano (Secondo Tronco)	120	Via costa delle Fonti	Via del Corniolo			4,00	Macad.	58	SI	NO
52		Via Monteforte Irpino	170	Via Pescopagano	Via del Corniolo	Le Fonti		8,00	Bitume	58	SI	NO
53		Via Lioni		Via Pescopagano	Parcheggio	Le Fonti		7,00	Bitume	58	SI	NO
54		Via Fabiano Di Monte	110	Via Pescopagano	Pressi Via Bugiana	Le Fonti		7,00	Bitume	58	SI	NO
55		Via Aldo Moro	130	SS.73 in Loc.	Via Del Casalino	Casalino		5,00	Bitume	56	SI	NO
56		Via Pietro Nenni	155	Impianto Sportivo in Loc. Casalino	Pressi V. Casalino attraversando V. Moro	Casalino		5,00	Bitume	56	SI	NO
57		Via del Casalino	675	SS. 73 pressi ex Ospedale	SS. 73 in loc. Murelli	Casalino		7,00	Bitume	56	SI	NO
58		Via Della Repubblica	220	Via del Casalino incrocio via Moro	Via Casalino con dir. Cieca intern.	Casalino		6,00 16,00	Bitume	56	SI	NO
59		Via Giuseppe Ciapi	430	SS. 73 pressi Cimitero Misericordia	Edificio Scuola Materna	Casalino		7,00	Bitume	56	SI	NO
60		Via Ugo La Malfa	70	Via Ciapi	Omonima piazza interna	Casalino		6,00	Bitume	56	SI	NO
61		Via Sanarelli	80	Via Ciapi	Omonima piazza interna	Casalino		6,00	Bitume	56	SI	NO
62		Via Modesta Rossi	185	SS. 73 pressi Cimitero Misericordia	Via Ciapi	Casalino		6,00	Bitume	56	SI	NO
63		Via Guido Rossa	450	Via di Montagnano passando sul Rio	Via dei Boschi Salvati	Montagnano		6,00	Bitume Bianco	68/69	SI	SI
64		Via Licio Nencetti	185	SC.del Tonacato pressi Castellare	Via Di Montagnano	Montagnano		4,00	Bitume	71	SI	NO
65		Via Marzabotto	135	Via Guido Rossa	Via Lucio	Montagnano		6,00	Bitume	71	SI	NO
66		Via IV novembre	55	Via di montagnano cappella S. Antonio	Termine della lottizz. Urbana	Montagnano		4,00	Bitume	69	SI	NO
67		Via Sante Tani	60	Piazza della	Via del Tonacato	Montagnano		4,00	Bitume	69	SI	NO
68		Vicolo della Cancelleria	60	Piazza Gamurrini	Via Cancelleria	M.S. Savino		5,00 20,00	Lastr.	57	SI	NO
69		Via Porticciolo Guglielmi	80	Piazza del Legname	Piazza Gamurrini	M.S. Savino		6,00	Lastr.	57	SI	NO

NUM. ORD.	NUM. CL.	DENOMINAZIONE DELLA STRADA	LUNGH. MT.	PUNTO ESTREMO INIZIALE	PUNTO ESTREMO FINALE	LOCALITA' ATTRAVERSATE	DELIB. CLASS.	LARGH. MT.	TIPO PAVIMENTO	FG. PART.	ATTITUDINE MEZZI AGRICOLI E MACCHINE OPERAT.	ATTITUDINE TRASPORTI ECC.LI
70		Vicolo San Giovanni	140	Via Roma	Vicolo dei Frati	M.S. Savino		5,00	Lastr.	57	SI	NO
71		Costa Babao	450	Piazza Giulio Salvadori	SV. Di Barbaiano	M.S. Savino		4,00	Bitume Macad.	86	NO	NO
72		Costa Della Croce Rossa	130	Piazza della Croce Rossa	Via Costa Delle Fonti	M.S. Savino		3,00	Bitume	58	SI	NO
73		Vicolo G. Di Vittorio	80	Piazza Vittorio Veneto	Via Costa Delle Fonti	M.S. Savino		3,00	Bitume	58	SI	NO
74		Via G. Di Vittorio	100	Piazza Vittorio	Largo Ospedale	M.S. Savino		6,00	Bitume	58	SI	NO
75		Via Leopoldo di Toscana	500	SS. 327	SS. 327	Borghetto Zona ind.		8,00	Bitume	32	SI	SI
76		Via Carletti (privata ad uso Pubblico)	130	SS 73 tratto via Civitelli	Costa Del Mulino	M.S. Savino		4,00	Bitume	87	SI	NO
77		Via Corniolo (privata ad uso Pubblico)	250	SC. Di Bugiana	Via Pescopagano costegg. Ant. Cava termine lottizz. Su SV. Pozzino	Le Fonti		3,00	Bitume	58	SI	NO
78		Via Salvo D'aquisto	140	Via Fiorentina in località Le Case	Piazza San Francesco	Le Fonti		6,00	Bitume	58	SI	NO
79		Via della Misericordia	70	Corso Sangallo	SS. 327 di fronte Chiesa Alberoro	M.S. Savino		4,00	Lastr.	57	SI	NO
80		Via Dell'Ulivo	400	SS. 327 di fronte Chiesa Alberoro	SS. 327 di fronte cimitero Alberoro	Alberoro		4,00	Bitume	34	SI	NO
81		Via Adolfo Fikai	240	Via di Granaio, loc. Giardinello	strada d'argine del Gargaiole	zona artigianale Ponte Esse		5,00	Bitumer	59	SI	SI
82		Via Amerigo Milaneschi	220	SS. 73, incrocio con Via XXV Aprile	pressi Via Granaio, direz. Parallela a Via Fikai	zona artigianale Ponte Esse		10,00	Bitume	59	SI	SI
83		Via Don Silvano Nanni	160	Via Procacci, pressi incrocio con Via Deledda	linea ferroviaria AR - Sinalunga			10,00	Bitume	87	SI	NO
84		Via di Caggiolo	400	Viale S.Maria Vertighe, pressi ponte Esse	Via Ponte Esse Vertighe	Loc. S.Antonio		6,00	Bitume	93	SI	SI
85		Via Ponte Esse Vertighe	600	Viale S.Maria Vertighe, pressi ponte Esse	Viale S.Maria Vertighe, pressi loc. Macine	zona artigianale		10,00	Bitume	93	SI	SI
86		Via Stanislao Doppioni	200	Via S.Angiolo (parcheggio limitrofo)	Termine lottizz. residenziale	zona residenziale Vertighe		8,00	Bitume	94	SI	NO
87		Via Gina Valeri	150	Via Nencetti	Via Gesuina Sestini	zona residenziale Montagnano (Villetta)		7,00	Bitume	71	SI	NO
88		Via Angiolo Valli	150	Via Nencetti	Via Gesuina Sestini	zona residenziale Montagnano (Villetta)		7,00	Bitume	71	SI	NO
89		Via Gesuina Sestini	150	Via di Montagnano incrocio SP 327	Termine lottizz. residenziale	zona residenziale Montagnano (Villetta)		<b>7,00</b>	Bitume	71	SI	

STRADE COMUNALI EXTRAURBANE

NUM. ORD.	NUM. CL.	DENOMINAZIONE DELLA STRADA	LUNGH. MT.	PUNTO ESTREMO INIZIALE	PUNTO ESTREMO FINALE	LOCALITA' ATTRAV. TE	DELIBERA CLASSIF.	LARGH. MT.	TIPO PAVIMENT O	FG. PART.	ATTITUDINE MEZZI AGRICOLI E MACCHINE OPERAT.	ATTITUDINE TRASPORTI ECC.LI
90	1	Strada di Santa Barbara	2 120	SS 73 in loc. Santa Barbara	Torrente Rigo	S. Barbara	c. c. 97/65	5,00	Bitume	58	SI	NO
91	2	Strada del calcione per la Vescina	2 100	SP. Dei procacci in loc. La Gora dal Cimitero C.le	Strada vicinale di pastina in loc. La Parita	La Gora Calcione La Parita	c. c. 97/65	4,50	Bitume	86/87	SI	NO
92	3	Strada C. Vecchia di Verniana	580	SP. Dei procacci in loc. La Costa	Chiesa di Verniana possando dal Cimitero	Verniana	c. c. 97/65	4,50	Bitume	13	SI	NO
93	4	Strada della Cornia	80	SP. Dei Procacci in loc. Casanuova	Ponte sul torrente Esse (confine comune Civitella)		c. c. 97/65	4,50	Macad.	13	SI	NO
94	5	Strada di Oliveto o Granaio	1 950	Via Fiorentina in Loc. Le Case	SP. Vecchia senese al confine Comune di civitella V.	Granaio	c. c. 97/65	4,00	Bitume	18	SI	NO
95	6	Via Rossa o di Griccena	430	SS 73 in loc. Griccena	Confine Comune Civitella in V.	Griccena	c. c. 97/65	6,00	Bitume	20	SI	NO
96	7	Strada di Perignano	750	SP. Vecchia senese in Loc. Poggio Fabrelli	SC. Dell' Avello in Loc. Danzino		c. c. 97/65	4,80	Bitume	29	SI	NO
97	8	Strada del Tonacato (secondo tronco)	1 925	Via del Tonacato	SS. 327	Tonacato	c. c. 97/65	3,70	Bitume	71	SI	NO
98	9	Strada del Casone Faenzi	480	SP. Vecchia senese in Loc. Fonti d'Alberoro, v. del popolo	Loc. Casone Faenzi proseguendo la SV. Di P. Fabrelli		c. c. 97/65	4,00	Bitume	33	SI	NO
99	10	Strada del cimitero di Gargonza	400	SC. Di Gargonza	SC. Del Colle passando per il cimitero		c. c. 97/65	2,50	Macad. Bianco	50	SI	NO
100	11	Strada del Colle	5. 000	SP. Dei Procacci in Loc. Tinaia	SS. 73 in loc. Capannino di Gargonza		c. c. 97/65	4,60	Bitume macad.	51/50/49/1 4/15	SI	NO
101	12	Strada di Rapale	250	SS. 73 in Loc. Capraie	Confine comune di bucine		c. c. 97/65	4,20	macad.	40	SI	NO
102	13	Strada di Alberoro	3. 750	SP. Dell'infernaccio bivio Alberoro-Montagnano	Sp. Della Trove per Civitella	S. Luciano	c. c. 97/65	4,00	Bitume	25/26/31/ 33	SI	SI



STRADE COMUNALI EXTRAURBANE

NUM. ORD.	NUM. CL.	DENOMINAZIONE DELLA STRADA	LUNGH. MT.	PUNTO ESTREMO INIZIALE	PUNTO ESTREMO FINALE	LOCALITA' ATTRAVERTE	DELIBERA CLASSIF.	LARG H. MT.	TIPO PAVIMENTO	FG. PART.	ATTITUDINE MEZZI AGRICOLI E MACCHINE OPERAT.	ATTITUDIN TRASPORTI ECC.LI
103	14	Strada Badicorte	780	SP. Dell' Infernaccio Loc. Boschi di Montagnano	Confine Comune di Marciano		c. c. 97/66	6,00	Bitume	68	SI	NO
104	15	Strada C. nuova di Verniana	980	SP. Dei procacci in Loc. La Costa di Verniana	La Costa di Verniana-piazzale centro Urbano		c. c. 97/67	6,00	Bitume	13	SI	NO
105	16	Via Di Bugiana	<sup>1</sup> 471	Via Fiorentina nei Pressi loc. Le Case	Via di Santa Barbara, pressi incrocio S. Lorenzo		CC. 266/88	4,20	Depol.	58	SI	NO
106	17	Via delle Macine	418	S.S. 73 in loc. Ponte Esse Via Aretina	Strada Comunale di Alberoro		CC. 267/88	4,20	Bitume Depol.	59	SI	NO
107	18	Strada dei Rigo o Poggio d'Agli	<sup>1</sup> 170	SC. Di Santa Barbara	SP. Dei Procacci in Località Poggio d'Agli		CC. 307/88	4,00	Depol.	16	SI	NO
108	19	Strada della Peschiera	<sup>1</sup> 150	SC. Di P. d'Agli o del Rigo Pressi ponte sul Rigo	SP. Dei Procacci in Loc. Peschiera Costeggiando il Rigo		CC. 307/88	4,00	Depol.	17	SI	NO
109	20	Strada del Mantellaccio	<sup>1</sup> 310	SS. 73 in Loc. Torricella	SC. Del Calcioe pressi Loc. Ortignano	S. Poerino Basso	CC. 307/88	4,00	Depol.	84	SI	NO
110	21	Strada di Granaio	<sup>1</sup> 730	SS. 73 in Loc Ponte Esse	SV. Di Ciggiano	Giardin.lo Granaio Alto	CC. 307/88	4,00	Depol.	19/59	SI	NO
111	22	Strada del Poggiolo	180	SP. Dei Procacci in Loc. Rialto	Loc. Poggiolo Centro Abitato		CC. 307/88	4,00	Depol.	87	SI	NO
112	23	Strda via Larga Loc. Alberoro	<sup>1</sup> 900	SS. 327 pressi Confine Comune Civitella in V. C.	SP. Vecchia senese in Loc. Vetratio.	Casa Merelli	CC. 307/88	4,00	Depol.	29/34	SI	NO
113	24	Strada dell'Avello	<sup>1</sup> 360	Strada Via Larga	SP. Vecchia senese in Loc. Vetratio.	Danzino Fossaccio	CC. 307/88	4,00	Depol. Macad.	29/34	SI	NO
114	25	Strada del Vado	<sup>1</sup> 250	Loc. Danzino Centro Abitato	SS. 327 in Località Vado	Renaio	CC. 307/88	4,00	Depol.	34	SI	NO
115	26	Strada del Bagnese	<sup>2</sup> 260	SC. Di Alberoro in prossimità loc.San Luciano	SC. Borghetto in loc. Borghetto da depos. Acquidotto		CC. 307/88	4,00	Depol.	31/32	SI	NO
116	27	Strada dei Planali	830	Strada di Bagnese	v di Bosco Salvati	Bosco Salvati	CC.	4,00	Depol.	67	SI	NO
117	28	Strada di Pugnano	<sup>1</sup> 620	Via del Tonacato in loc. Castellare di Montagnano	Confine Comune di Marciano (fino SC. Badicorte)		CC. 307/88	4,00	Depol.	68	SI	NO
118	29	Strada del Belvedere	<sup>1</sup> 480	Strada di Bagnese presso deposito acquedotto	SS. 327 nei pressi di Alberoro	Contea Poggio Fabrelli	CC. 307/88	4,00	Depol.	31/33	SI	NO
119	30	Strada di Santa Cristina	300	SP della Misericordia in Loc. Vertighe	SP. Santa Cristina	Vertighe-Santuario	CC. 307/88	4,00	Depol.	61/62	SI	NO

STRADE COMUNALI EXTRAURBANE

NUM. ORD.	NUM. CL.	DENOMINAZIONE DELLA STRADA	LUNGH. MT.	PUNTO ESTREMO INIZIALE	PUNTO ESTREMO FINALE	LOCALITA' ATTRAVERTE	DELIB. CLASSIF.	LARGH. MT.	TIPO PAVIMENTO	FG. PART.	ATTITUDINE MEZZI AGRICOLI E MACCHINE OPERAT.	ATTITUDINE TRASPORTI ECC.LI
120	31	Strada Torena	2. 350	SP. Della Misericordia pressi A1 uscita M.S. Savino	SP dell'infernacchio per Montagnano loc. fornaci		CC. 307/88	4,00	Depol.	62/63	SI	NO
121	32	Strada della Selvarella	1. .040	SP. Vecchia Senese	SC. Di Alberoro	Mandriana	CC. 307/88	4,00	Depol.	27/28/30	SI	NO
122		Strada Vecchia Comunale di Alberoro	500	Via XXV Aprile	SP. Dell'infernacchio in loc. Prioria			4,00	macad.	61/60	SI	NO
123		Viale santa Maria delle Vertighe	200	SP. Misericordia Loc. Castellare	Santuario delle Vertighe	Vertighe		12,00	macad.	61	SI	NO
124		Via degli Orticcioli	100	SP. Dei Procacci in loc. Orticcioli	Casa Arturi			4,00	macad.	13	SI	NO

STRADE VICINALI AD USO PUBBLICO

NUM. ORD.	NUM. CL.	DENOMINAZIONE DELLA STRADA	LUNGH. MT.	PUNTO ESTREMO INIZIALE	PUNTO ESTREMO FINALE	LOCALITA' ATTRAVERTE	DELIBER A CLASSIF.	LARGH. MT.	TIPO PAVIMENTO	FG. PART.	ATTITUDINE MEZZI AGRICOLI E MACCHINE OPERAT.	ATTITUDINE TRASPORTI ECC.LI
125	1	Strada del Burello	1.700 1.700	Borro detto Lusignana	SP. Castagno attravers. Pod. Burello		c.c. 97/65	3,10	Bianco	2	SI	NO
126	2	Strada della palazzetta	1. 825	Borro detto Lusignana	SP. Centro Abitato di Palazzuolo (Lato Chiesa)		c.c. 97/65	3,50	Bianco	2	SI	NO
127	3	Strada del Cuculo	925	SS. 73 in loc. Casanuova	Confine comune di Rapolano T. in 2 Diramazioni		c.c. 97/65	2,90	Bianco	45	SI	NO
128	4	Strada della Casa	3. 025	SP. Del Castagno pressi cimitero di palazzuolo	SP. Dei procacci in loc. Mulino del Diavolo	Bastardino di Sopra	c.c. 97/65	3,00	Bianco	5,/6	SI	NO
129	5	Strada del Bastardino	1. 425	Stada vicinale d. Casa in loc. Bastardino di sopra	SP. dei procacci pressi confine Comune di Bucine	Bastardino	c.c. 97/65	3,30	Bianco	6	SI	NO
130	6	Strada di Cavalbianco	3. 600	SS. 73 nei pressi di Palazzuolo Basso	SP. Dei Procacci Pressi Borro Gligioni, Verniana	Cavalbianco	c.c. 97/65	2,60	Bianco	9/8/7,	SI	NO

STRADE VICINALI AD USO PUBBLICO

NUM. ORD.	NUM. CL.	DENOMINAZIONE DELLA STRADA	LUNGHEZZA . MT.	PUNTO ESTREMO INIZIALE	PUNTO ESTREMO FINALE	LOCALITA' ATTRAVERTE	DELIBERA CLASSIF.	LARG. H. MT.	TIPO PAVIMENTO	FG. PART.	ATTITUDINE MEZZI AGRICOLI E MACCHINE OPERAT.	ATTITUDINE TRASPORTI ECC.LI
131	7	Strada di san Giustino	1.900	SS. 73 in loc. Palazuolo Vecchio	San Giustino alto di Lucignano	S. Giustino	c.c. 97/65	3,50	Macad.	46/48	SI	NO
132	8	Strada delle Roncole	2.500	SS. 73 in loc. Tociano	Piazza d. Chiesa SC. Di Verniana in 2 diramazioni	Verniana Renaiole	c.c. 97/65	2,80	Bianco	48/12	SI	NO
133	9	Strada di Bevignano	1.000	SS. 73 presso croce di Bevignano	Loc. Bevignano		c.c. 97/65	3,00	Bianco	11	SI	NO
134	10	Strada di Giglioni	475	SS. 73 in Loc. Giglioni	Podere Giglioni		c.c.	3,00	Bianco	48	SI	NO
135	11	Strada san Giustino basso	2.850	SS. 73	Borro Foenna al confine col comune di lucignano		c.c. 97/65	3,00	Bianco	75/76	SI	NO
136	12	Strada delle Caselle	1.600	Strada San Giustino Basso	SS. 73 loc. Capannino di gargonza Attrav. T. Foenna		c.c. 97/65	3,00	Bianco	47	SI	NO
137	13	Strada della Montanella	2.100	SP. Del Calcio in loc. Santa Maria Maddalena	Strada di San Giustino Attraver. do S. Giustino Sotto		c.c. 97/65	2,60	Bianco	76/77	SI	NO
138	14	Strada di S. Alloro	1.575	SV. Della Montanella a valle di loc. S. Maria Maddalena	Borro Foenna		c.c. 97/65	3,00	Bianco	77	SI	NO
139	15	Strada dei Vecchi lasci	1.300	SC. Del Calcio a valle di loc. S. Maria Maddalena	Confine comune di Lucignano		c.c. 97/65	2,50	Bianco	77/78	SI	NO
140	16	Strada di Montegianni	1.750	SS. 73 Loc. Piazzone	SV. Del Rigo	Montegianni alto/ b.	c.c. 97/65	2,80	Bianco Bitume	55	SI	NO
141	17	Strada del Rigo	2.350	SC. Del Rigo o di Santa Barbara in località Rigo	SC. Del Colle in loc. le Caselle a Mulino		c.c. 97/65	3,80	Bianco Macad.	54/15	SI	NO
142		Strada del Rigo o di Fonte Fredola (secondo tratto)	1.800	SC. Del Rigo o di Santa Barbara in località Fonte Fredola	Sv. Del Rigo in Loc. Rigo	Montegianni basso		2,50	Bianco	58/54	SI	NO
143	20	Strada di Majano	975	SP. Dei Procacci loc. Peschiera	Cost.e determina conf. C. Civitella con guado T. Esse		c.c. 97/65	2,60	Bianco	97	SI	NO

STRADE VICINALI AD USO PUBBLICO

NUM. ORD.	NUM. CL.	DENOMINAZIONE DELLA STRADA	LUNGH. MT.	PUNTO ESTREMO INIZIALE	PUNTO ESTREMO FINALE	LOCALITA' ATTRAVERTE	DELIBERA CLASSIF.	LARGH. MT.	TIPO PAVIMENTO	FG. PART.	ATTITUDINE MEZZI AGRICOLI E MACCHINE OPERAT.	ATTITUDINE TRASPORTI ECC.LI
144	22	Strada dei Cappuccini o San Poerino (Primo Tratto)	2.390	SS 73 in Loc. Sommoli	SC. del Mantellaccio in loc. San Poerino		c.c. 97/65	2,80	Bianco	80/83/84	SI	NO
145	22 Bis	Strada dei Cappuccini (secondo Tratto)	1.650	SC. Del Calcio ne pressi del cimitero Vecchio	SC. Del Mantellaccio in loc. Ortignano		c.c. 97/65	2,80	Bianco	86/84	SI	NO
146	23	Strada di pastina	2.200	SC. Del Calcio per La Vescina pressi Loc. Ortignano	Conf. Com. Lucignano loc. Pastina A. su T. Vescina		c.c. 97/65	2,80	Bianco Macad.	89/91/90	SI	NO
147	24	Strada di San Gaudenzio	2.775	SV. Di Pastina in località Pastina Alta	Confine C. Lucignano loc. Fabbriche (SV. Confini)	S. Gaudenzio	c.c. 97/65	3,00	Bianco	91	SI	NO
148	25	Strada della Vescina	925	SP. Dei Procacci in località Ceneraia	Torrente Vescina in loc. Molino della Vescina		c.c. 97/65	2,80	Bianco	92	SI	NO
149	26	Strada Pastina Bassa	1.350	SV. Di Pastina in località Pastina Alta	Sp. Dei Procacci in 2 tronchi, in località Capanne		c.c. 97/65	3,00	Bianco Macad.	90/88/92	SI	NO
150	27	Strada della Ceneraia	825	Strada San Gaudenzio	SP. Dei Procacci in località Ceneraia		c.c. 97/65	3,00	Bianco	92	SI	NO
151	28	Strada dei Confini	1.400	SV. Dei Ponticelli in loc. Capanne Ponticelli	Confine Comune di Lucignano in SV. Di S.		c.c. 97/65	2,80	Bianco	94	SI	NO
152	29	Strada delle Fornaci	1.100	SC. Calcio in loc. Camposanto Vecchio	SP. Dei Procacci loc. Capanne passando x Poggiolo		c.c. 97/65	2,80	Bianco	87	SI	NO
153	31	Strada della Viola	2.000	Strada del Berigno, lungo l'Esse a valle di Gora	SV. Del Nonno loc. Nonno attraversando via 25/4 e Gargaiolo		c.c. 97/65	2,80	Bianco	61	SI	NO
154	33	Strada di S. Angiolo o S. Cristina (Primo Tratto)	800	SS. 73 in Loc. S. Cristina	SP. Dell'infernaccio in Loc. Poggio al Vento		c.c. 97/65	6,00	Bitume	60	SI	NO
155		Strada di Sant'Angiolo (Secondo Tratto)	100	SP. Della Misericordia in Loc. Vertighe	SP. Di Sant'Angiolo			4,00	Bitume	61	SI	NO

STRADE VICINALI AD USO PUBBLICO

NUM. ORD.	NUM. CL.	DENOMINAZIONE DELLA STRADA	LUNGH. MT.	PUNTO ESTREMO INIZIALE	PUNTO ESTREMO FINALE	LOCALITA' ATTRAVERTE	DELIBERA CLASSIF.	LARG H. MT.	TIPO PAVIMENTO	FG. PART.	ATTITUDINE MEZZI AGRICOLLE MACCHINE OPERAT.	ATTITUDINE TRASPORTI ECC.LI
156	34	Strada delle case o del Giardinello	1.760	SC. Di Oliveto in località Le Case	SS. 73 passando per la località Tiro a Segno		c.c. 97/65	3,00	Bianco Macad.	18/19/21	SI	NO
157	36	Strada dei Gargaioli o delle Maiole	1.825	SC. Di Granaio in località Granaio Alto	SS. 73 loc. Griccena pressi Granone in 2 Bracci		c.c. 97/65	2,90	Bianco	19/20/22	SI	NO
158	37	Strada del poderaccio	2.600	SS. 73 in loc. La Prata al Confine Comune Civitella	Loc. La Prata intersecando l'A1 Milano-Napoli		c.c. 97/65	3,00	Bianco	23	SI	NO
159	38	Strada della Casina o delle Prata	2.275	Strada del Poderaccio	SS. 73 in Loc. Santa Cristina		c.c. 97/65	3,00	Bianco	22/24	SI	NO
159	38	Strada della Casina o delle Prata	2.275	Strada del Poderaccio	SS. 73 in Loc. Santa Cristina		c.c. 97/65	3,00	Bianco	22/24	SI	NO
160	39	Strada di Ferruzza o San Luciano	2.270	Strada della Casina in Loc. La Casina	SC. Di Alberoro in loc. san Luciano		c.c. 97/65	3,00	Bianco	25/23	SI	NO
161	40	Strada della Corsica	3.825	Vecchia SV. Delle Prata o Casina	SP. Dell'infornaccio in Loc. Fornace		c.c. 97/65	3,00	Bianco	24	SI	NO
162	41	Strada di Torena	1.950	SC. Di Santa Cristina c/o Casa Pagni	SP. Di Sant'Angiolo in Loc. La Magliestra	Torrena Alta	c.c. 97/65	3,00	Bianco	62	SI	NO
163	42	Strada di Pantera	950	SC. Della Misericordia in Loc. Pantano	SV. Di Sant'Angiolo		c.c. 97/65	2,80	Bianco	94	SI	NO
164	43	Strada della Bertuccia	1.025	SV. Di Sant'Angiolo	Altro Punto della SV. Di Sant'Angiolo		c.c. 97/65	3,00	Bianco	94	SI	NO
165	44	Strada del Gargaiolo Grande	1.200	SP. Dell'Esse di Foiano	SV. Della Bertuccia		c.c. 97/65	2,80	Bianco	93	SI	NO
166	45	Strada del Fossatone	625	SV. Di Torena in Località Torena	Rio d. Fossatone Confine Marciano		c.c. 97/65	2,80	Bianco	63	SI	NO
167	46	Strada della Lavajana	1.175	SC. Di Alberoro in Loc. Bagnese	Confine Comune di Civitella V. pressi F. Riola		c.c. 97/65	3,00	Bianco Macad.	28	SI	NO
168	49	Strada dell'Avello (Primo Tratto)	470	SC. Via Larga	SC. Del Vado		c.c. 97/65	2,80	Bianco	34	SI	NO
169	49 bis	Strada dell'Avello (Secondo Tratto)	950	SC. Del Vado in Loc. Renaio	SC. Dell'Olivio		c.c. 97/65	2,80	Bianco Macad.	34	SI	NO
170	50	Strada del Danzino	540	SP. Della Trove per Civitella V. loc. Fossaccio	Località Danzino		c.c. 97/65	3,00	Bianco	29	SI	NO

STRADE VICINALI AD USO PUBBLICO

NUM. ORD.	NUM. CL.	DENOMINAZIONE DELLA STRADA	LUNGH. . MT.	PUNTO ESTREMO INIZIALE	PUNTO ESTREMO FINALE	LOCALITA' ATTRAVERTE	DELIBERA CLASSIF.	LARG H. MT.	TIPO PAVIMENTO	FG. PART.	ATTITUDINE MEZZI AGRICOLI E MACCHINE OPERAT.	ATTITUDINE TRASPORTI ECC.LI
171	52	Strada della Mandriana	1.500	SP. Della Trove per Civitella V. loc. P. Fabbrelli	SC. Della Selvanella in località Mandriana		c.c. 97/65	3,00	Bianco	29	SI	NO
172	55	Strada di Poggio Fabbrelli	1.525	SC. Di Belvedere	SC. Del Casone		c.c. 97/65	3,00	Bianco	32	SI	NO
173	56	Via di Mezzo	675	SV. Di Poggio	SC. Del Casone		c.c. 97/65	3,00	Bianco	32	SI	NO
174	58	Strada di Frangeto	1.050	SP. Dell'infornaccio	SS. 327 di Foiano		c.c. 97/65	3,00	Bianco	71	SI	NO
175	59	Strada della Querciola	1.950	Confine Comune Civitella V.	Canale M. Chiana con 2 diramazioni		c.c. 97/65	3,00	Bianco	35	SI	NO
176	60	Via Nuova	2.750	SS. 327 di Foiano	Rio d'Alberoro e		c.c. 97/65	3,00	Bianco	39/36	SI	NO
177	61	Strada del Canaletto	1.225	SS. 327 di Foiano	Loc. Canaletto		c.c. 97/65	3,00	Bianco	71	SI	NO
178	62	Via del porto	825	Loc. Frangeto	Canale Maestro della		c.c. 97/65	3,00	Bianco	70/71	SI	NO
179	63	Via della Brancoleta	600	SC. Del Cimitero di Montagnano	Loc. Brancoleta		c.c. 97/65	3,00	Bianco	69	SI	NO
180	64	Via di Montagnano	775	SV. Peruzzo	Loc. Montagnano		c.c. 97/65	3,00	Bianco	71	SI	NO
181	65	Strada del Peruzzo	3.625	SV. Delle Viallesi	Canale Maestro Della		c.c. 97/65	3,20	Bianco	71	SI	NO
182	67	Via del Cialdajo	800	SC. Del Tonacato nei pressi di Villa Tonacato	SC. Di Pugnano		c.c. 97/65	3,00	Macad. Depol.	72	SI	NO
183	68	Strada di Pugnano	725	SV. Del Cialdajo	SS. 327 attraversando la SC. Del Tonacato	Fonti del Tonacato	c.c. 97/65	2,80	Bianco	71	SI	NO
184	69	Strada della Poderina	1.675	SC. Del Tonacato c/o Villa Tonacato	Poderina, Confine Marciano dividendosi in 2 rami		c.c. 97/65	3,00	Bianco	73	SI	NO
185	70	Via del Tonacato	400	SC. Del Tonacato c/o Villa Tonacato	Confine Comune Di Marciano d. C.		c.c. 97/65	3,00	Bianco	73	SI	NO
186	71	Strada delle Viallesi	800	SC. Del Tonacato nei pressi delle fonti	Confine Marciano attravers.do nuovam. SC. Tonacato		c.c. 97/65	3,00	Bianco	71/73	SI	NO
187		Via della Casina di Verniana	400	SP. Dei Procacci	SP. Dei Procacci Percorrendo loc. Casina di Vern.	La Casina		3,00	Bitume	14	SI	NO
188		Via del Fossatello o Barbajano-tratto	80	SS. 73 tratto di via Grandi	Località Fossatello	M.S. Savino		3,00	Bianco	86	SI	NO
189		Via del Vetratio	180	SP. Vecchia Senese in Loc. Vetratio	Confine con il Comune di Civitella V.			3,00	Bitume	29	SI	NO
190		Via del Castellare (o Casa Nuova)	380	SP. Dei Procacci in loc. Capanna	Loc. Castellare			3,50	Macad.	87	SI	NO
191		Via di San Lorenzo	1.330	SC. Di Santa Barbara	Loc. San Lorenzo			3,50	Bitume	56/55	SI	NO
192		Via del Berignolo	550	SP. Dei Procacci al Ponte del Rialto	Torrente Esse			3,50	Macad. Bianco	87	SI	NO
193		Via del Pozzino	610	SC. Di Bugiana	Via Salvo D'Acquisto			4,00	Bitume	58	SI	NO

STRADE VICINALI AD USO PUBBLICO

NUM. ORD.	NUM. CL.	DENOMINAZIONE DELLA STRADA	LUNGH. MT.	PUNTO ESTREMO INIZIALE	PUNTO ESTREMO FINALE	LOCALITA' ATTRAV. TE	DELIBERA CLASSIF.	LARG H. MT.	TIPO PAVIMEN TO	FG. PART.	ATTITUDINE MEZZI AGRICOLI E MACCHINE OPERAT.	ATTITUDINE TRASPORTI ECC.LI
194		Sirada della Polverata	580	SC. Di Bugiana in Loc. Bugiana Alta				3,50	Macad. Bitume	58	SI	NO
195		Sirada della Peschiera II	370	SP. Dei Procacci	SC. Del Rigo			3,50	Macad.	17	SI	NO
196		Via della Ghiacciaia o Fonte al Ronco	780	SP. Infernaccio	S.S. 327 Loc. Borghetto			3,50	Macad.	67/69	SI	NO

PIAZZE, LARGHI, PIAZZALI E PIAZZETTE

NUM. ORD.	NUM. CL.	DENOMINAZIONE DELLA PIAZZA	SUPERF. IN MQ	STRADE ADIACENTI CONFINANTI CON LA PIAZZA	UBICAZIONE, LOCALITA'	TIPO PAVIMENTO	DELIBERA CLASSIF.	FG. PART.	ATTITUDINE MEZZI AGRICOLI E MACCHINE OPERAT.	ATTITUDINE TRASPORTI ECC.LI
197		Piazza Piero della Francesca	1.750	Via Michelangelo Via Fiorentina	Urbana Le Fonti	Bitume		59	SI	NO
198		Piazza Amendola	2.800	Via Ciapi	Urbana Casalino	Bitume		56	SI	NO
199		Piazza di Monte	2.025	Via Sansovino, Corso San Gallo, Via Roma	Urbana Capoluogo	Lastrico		57	SI	NO
200		Piazza Gamurrini	4.200	Corso San Gallo	Urbana Capoluogo	Lastrico		57	SI	NO
201		Piazza S. Francesco (o del Suffragio)	1.200	Via Castiglia	Urbana Capoluogo	Lastrico		57	SI	NO
202		Piazzetta del Comune	600	Via della Misericordia	Urbana Capoluogo	Bitume		57	SI	NO
203		Piazza San Giuseppe	750	Via Conte Cungi Via Zanetti	Urbana Capoluogo	Bitume		57	SI	NO
204		Piazza delle Conserve	450	Via Castiglia Vico del Comune Via della Riconoscenza SS. 73	Urbana Capoluogo	Lastrico		57	SI	NO
205		Piazza del Legname	3.650	Senese-Aretina	Urbana Capoluogo	Bitume		57	SI	NO
206		Piazza della Docce	1.750	Via Zanetti Viale XXIV maggio	Urbana Capoluogo	Bitume		57	SI	NO
207		Piazzetta della Torre	857	Via Zanetti	Urbana Capoluogo	Bitume		57	SI	NO

PIAZZE, LARGHI, PIAZZALI E PIAZZETTE

NUM. ORD.	NUM. CL.	DENOMINAZIONE DELLA PIAZZA	SUPERF. IN MQ	STRADE ADIACENTI CONFINANTI CON LA PIAZZA	UBICAZIONE, LOCALITA'	TIPO PAVIMENTO	DELIBERA CLASSIF.	FG. PART.	ATTITUDINE MEZZI AGRICOLI E MACCHINE OPERAT.	ATTITUDINE TRASPORTI ECC.LI
208		Piazza Vittorio Veneto	6.900	Piazza della Riconoscenza, Via Di Vittorio, Viale XXIV maggio	Urbana Capoluogo	Bitume		57	SI	NO
209		Piazza del Giuoco del Pallone	3.000	Viale XXIV Maggio	Urbana Capoluogo	Bitume		57	SI	NO
210		Piazza delle Mura (o del Torchio)	2.700	Viale XXIV Maggio	Urbana Capoluogo	Bitume		57	SI	NO
211		Piazza G. Salvadori	255	Viale XXIV Maggio	Urbana Capoluogo	Bitume		86	SI	NO
212		Piazzetta di Via Grandi	440	Via Grandi (SS. 73 Senese-Aretina)	Urbana Capoluogo	Bitume		86	SI	NO
213		Piazza di Via XXV aprile	4.800	Via XXV Aprile	zona ind.le capoluogo	Bitume		59	SI	SI
214		Largo Camillo Sansovino	2.220	Via Francesco Petrarca Via Giovanni Boccaccio	Frazione Alberoro	Bitume		33	SI	NO
215		Piazza di Via Della Costituzione I	1.750	Via della Costituzione	zona ind.le capoluogo	Bitume		61	SI	SI
216		Piazza di Via Della Costituzione II	900	Via della Costituzione (Tratto terminale)	zona ind.le capoluogo	Bitume		61	SI	SI
217		Piazza Della Croce Rossa	1.240	Costa della Croce Rossa	Urbana Capoluogo	Bitume		58	SI	NO
218		Piazza di Via Pescopagano	900	Via Pescopagano	Urbana Le Fonti	Bitume		58	SI	NO
219		Piazzatta di Via Modesta Rossi	500	Via Modesta Rossi	Urbana Casalino	Bitume		56	SI	NO
220		Largo Ospedale	900	SS.73 Senese-Aretina	Urbana Capoluogo	Bitume		57	SI	SI



## PIAZZE, LARGHI, PIAZZALI E PIAZZETTE

NUM. ORD.	NUM. CL.	DENOMINAZIONE DELLA PIAZZA	SUPE RF. IN MQ	STRADE ADIACENTI CONFINANTI CON LA PIAZZA	UBICAZIONE, LOCALITA'	TIPO PAVIMENTO	DELIBERA CLASSIF.	FG. PART.	ATTITUDINE MEZZI AGRICOLI E MACCHINE OPERAT.	ATTITUDINE TRASPORTI ECC.LI
221		Piazza della Chiesa di Verniana	1.400	Nuova Comunale di Verniana	Frazione Verniana	Bitume		13	SI	NO
222		Piazzale dello Stadio	6.000	Via Dello Stadio	Urbana Le Fonti	Bitume Macadam		59	SI	NO
223		Piazza Tien An Men	1.600	SS. 327	Fraz. Montagnano	Bitume		69	SI	NO
224		Piazza Della Chiesa di Montagnano	300	Via Del Tonacato	Frazione Montagnano	Bitume		69	SI	NO
225		Piazzale delle Scuole	2.250	Via di Montagnano	Frazione Montagnano	Bianco		69	SI	NO
226		Piazza delle Feste del Borghetto	400	Via di Bagnese	Frazione Borghetto	Battuto cemen. Bianco		67	SI	NO
227		Piazzale del Campo Sportivo	1.600	SS. 327	Frazione Alberoro	Bitume		37	SI	SI
228		Piazza D. Alighieri PRIVATA AD USO PUBBL.	500	SS.73 Senese-Aretina	extraurbana Palazzuolo	Bitume		44	SI	NO
229		Piazza di Via di Bugiana	1.200	Via di Bugiana	Urbana	Bitume		58	SI	NO
230		Largo Ada Gobetti	2.200	Via Gina Valeri -Montagnano	urbana - Montagnano	Bitume		71	SI	NO
231		Parcheggio Palazzuolo Basso	700	Via del Castagno	extraurbana Palazzuolo	pietrisco		5	SI	NO
232		Parcheggio Palazzuolo Alto	300	Strada di Palazzuolo alto	extraurbana Palazzuolo	Pietrisco		1	SI	NO
233		Largo di Via Fikai	2.000	Via Adolfo Fikai	urbana Zona industriale	Bitume		59	SI	SI
234		Largo di Via Milaneschi	1.200	Via Amerigo Milaneschi	urbana - Zona Industriale	Bitume		59	SI	SI
235		Largo di Via di Caggiolo	2.100	tra Via di Caggiolo e Via Ponte Esse Vertighe	urbana -Zona ind. Vertighe	Bitume		93	SI	SI
236		Largo Via Ponte Esse Vertighe	2.000	Via Ponte Esse Vertighe	urbana - Zona ind. Vertighe	Bitume		93	SI	SI



## Città di Montevarchi

(Provincia di Arezzo)

3° Settore – Lavori Pubblici e Ambiente.

Provincia di Arezzo - Trasporti eccezionali  
protocollo.provar@postacert.toscana.it

Protocollo e data: vedasi tracciatura informatica

Oggetto: **Nulla osta preventivi per transito di trasporti eccezionali nelle strade di competenza del Comune di Montevarchi dal 01/01/2026 al 31/12/2026.**

A) Si consente per i **mezzi agricoli e le macchine operatrici ai sensi dell'art. 57 del c.d.s.**, nei limiti del rispetto della segnaletica presente e delle normative vigenti in materia, il transito in tutte strade di competenza del Comune di Montevarchi.

B) Si consente per i **mezzi eccezionali ai sensi dell'art. 61 del c.d.s. con massa inferiore alle 44 t.** il transito nelle seguenti strade:

Via Venezia, via Arno, Via D.Repubblica, via Zamponi, Via Leona (dal semaforo sino all'Ambra), via Aretina, via Marconi, Viale Diaz, Viale Cadorna, via A. Burzagli, via Ferrari, via Leopardi, via Cavour, via Maestri del lavoro, via Chiantigiana, via Della Lama e via Isidoro Bazzanti.

C) Si consente per i **mezzi eccezionali di macchine operatrici da cantiere sino a 72 t ovvero 56 t** il transito nelle seguenti strade:

Via Venezia, via Arno, Via D.Repubblica, via Zamponi, Via Leona (dal semaforo sino all'Ambra), via Aretina, via Marconi, Viale Diaz, Viale Cadorna, via A. Burzagli, via Ferrari, via Leopardi, via Cavour, via Maestri del lavoro, via Chiantigiana via Della Lama e via Isidoro Bazzanti.

Note:

- Carico massimo ammissibile per asse sino a 13,5 T.
- Le data e l'orario effettivo dei trasporti dovranno essere comunicate al Comando Polizia Municipale almeno 24 ore prima al numero di fax 055-9108342 con l'esatta indicazione del mezzo utilizzato.

Cordiali saluti.

La responsabile del Servizio Infrastrutture  
Ing. Francesca Minotti

Ingegnere  
MINOTTI  
FRANCESCA  
ORDINE DEGLI  
INGEGNERI  
DELLA  
PROVINCIA DI  
AREZZO  
04.12.2025  
17:04:25  
GMT+01:00





## CITTÀ DI SAN GIOVANNI VALDARNO (AR)

**POLIZIA LOCALE**

Prot. e data in uscita

Spett.le Provincia di Arezzo  
Servizio Viabilità – Ufficio Concessioni e  
Autorizzazioni Stradali  
Via Spallanzani, 23  
52100 – Arezzo  
Pec. [protocollo.provar@postacert.toscana.it](mailto:protocollo.provar@postacert.toscana.it)

**OGGETTO: Risposta a richiesta di nulla osta preventivi per autorizzazioni al transito su strade di competenza comunale atte al transito dei mezzi e dei trasporti eccezionali validi per il periodo 1.1.2026 - 31.12.2026.**

In merito alla Vostra richiesta in oggetto, Protocollo p\_AR/AOOPAR GE/2025/0032480 del 26/11/2025, per il Comune di San Giovanni Valdarno si conferma quanto comunicato per l'anno corrente.

Distinti saluti

Il Comandante della P.L.  
*Mauro Cottoni*  
(firmato digitalmente)

## **COMUNE DI SAN GIOVANNI VALDARNO**

Si elencano le strade su cui si rilascia nulla osta **per i soli limiti dimensionali dei veicoli per trasporti eccezionali**.

Si ricorda infatti che le strade indicate in elenco possono essere percorse solamente da veicoli di massa complessiva, che rientrino nei limiti dell'art. 62 e 10 c. 8 del CDS.

Si evidenzia infine che agli atti di questo Comune, dalle planimetrie catastali, Via del Porcellino si trova completamente nella Provincia di Firenze, pertanto sia per le autorizzazioni periodiche che per le autorizzazioni temporanee per raggiungere la S.P. n. 14 delle Miniere è necessario acquisire nulla osta dalla Provincia di Firenze.

### **ELENCO STRADE IDONEE AL TRANSITO DI TRASPORTI ECCEZIONALI**

**L.R. 08/11/1982 n. 80**

#### **EX S.P. 69**

Da confine con il Comune di Montevarchi al confine provinciale su Borro di S. Cipriano

Limiti: Altezza 4,30 m.                      Larghezza 2,55 m.                      Lunghezza 25 m.

#### **ZONA INDUSTRIALE S. ANDREA**

Area industriale di recente realizzazione compresa tra la rotatoria su ex S.P. 69 a rotatoria su Viale Gramsci

Limiti: Altezza 4,30 m.                      Larghezza 2,55                      Lunghezza 25 m.

#### **VIA DI PONTE ALLE FORCHE**

Da rotatoria su Viale Gramsci a confine provinciale su Borro di S. Cipriano

Limiti: Altezza 4,30 m.                      Larghezza 2,55 m.                      Lunghezza 25 m.

#### **EX S.P. DI VACCHERECCIA**

Da rotatoria di Ponte alle Forche all'inizio della S.P. di Vacchereccia

Limiti: Altezza 4,30 m.                      Larghezza 2,55 m.                      Lunghezza 25 m.

#### **Ex S.P. L.NO 7 F.LLI CERVI**

Da Ponte Pertini a rotatoria della Badiola

Limiti: **Altezza 4,20 m.**                      Larghezza 2,55 m.                      Lunghezza 25 m.

#### **EX S.P. DI S. LUCIA (F)**

Da rotatoria su ex S.P. 69 in loc. Gruccia a incrocio con S.P. di S. Lucia zona Montecarlo

Limiti: **Altezza 4,20 m.**                      Larghezza 2,55 m.                      Lunghezza 25 m.

#### **PONTE SANDRO PERTINI**

Limiti: Altezza 4,30 m.                      Larghezza 2,55 m.                      Lunghezza 25 m.



*Comune di Subbiano*



Provincia di Arezzo

**POLIZIA LOCALE**

Prot. n. 14031 del 06.12.2025

Provincia di Arezzo  
Servizio Viabilità – Ufficio Concessioni e  
Autorizzazioni Stradali  
[g.camiani@provincia.arezzo.it](mailto:g.camiani@provincia.arezzo.it)

**Oggetto: Nulla osta preventivo per autorizzazioni al transito di mezzi e trasporti eccezionali nelle strade di competenza Comunale per il periodo dal 01.01.2026 al 31.12.2026.**

Il transito dei mezzi eccezionali non è consentito in nessuna strada di competenza comunale fatta eccezione:

- delle strade ricomprese all'interno della zona industriale di Castelnuovo di seguito elencate: Via Fermi, Viale F.lli Italo e Sergio Locatelli, Via Natta, Via Righi, Via Newton (ad eccezione del tratto compreso tra l'intersezione con Via Luigi Galvani e l'intersezione con Via Albert Einstein), Via Severi, Via Albert Einstein, Via Fossombroni, Via Copernico, Via Volta.
- delle strade comunali dal disinnesto SR 71 alla rete viaria della Zona Industriale di Castelnuovo.

Per quanto riguarda i mezzi agricoli e le macchine operatrici il transito è consentito in tutte le strade di competenza comunale fatta eccezione di quelle all'interno del Centro Storico dell'abitato di Subbiano. Nelle strade sotto elencate, è in vigore il divieto di transito ai mezzi con massa a pieno carico superiore alle 12 tonnellate:

- 1) **Strada comunale di Montegiovi;**
- 2) **Strada comunale di Fighille - Molin dal Buco;**
- 3) **Strada comunale di Poggio D'Acona nel tratto compreso tra l'abitato di Poggio D'Acona ed il confine con il comune di Chitignano;**
- 4) **Strada comunale di Valenzano;**
- 5) **Strada comunale de La Lama nel tratto compreso tra l'abitato de La Lama ed il confine con il comune di Arezzo;**
- 6) **Strada comunale di Vogognano;**
- 7) **Strada vicinale de La Piaggia;**
- 8) **Strada vicinale di Palbena;**
- 9) **Strada vicinale di Giuliano;**
- 10) **Strada comunale di Pontecaliano tra località Castelnuovo civico 72 (pressi distributore carburante) e l'intersezione con la rotonda della S.R. 71.**

Panichi  
Cecilia  
Il Responsabile della Polizia Locale  
06.12.2025  
17:39:41  
Cecilia Panichi  
GMT+01:00



Ufficio Polizia Locale – Comune di Subbiano (AR)

Tel.: 0575/421725 - 26

e-mail: [polizialocale@comune.subbiano.ar.it](mailto:polizialocale@comune.subbiano.ar.it)

PEC: [c.subbiano@postacert.toscana.it](mailto:c.subbiano@postacert.toscana.it)

via Garibaldi n° 1

52010 Subbiano (AR)

Codice univoco: **UFPX2Z**

c.f. / P. IVA: **00274760511**



**PROVINCIA  
DI AREZZO**

PEC 32480 del 26/11



**Servizio Viabilità – Ufficio Concessioni e Autorizzazioni Stradali**

Via Spallanzani, 23 - 52100 Arezzo

Telefono +39 0575 392521;

Sito web [www.provincia.arezzo.it](http://www.provincia.arezzo.it)

C.F. 80000610511 - P.IVA 00850580515

Ai **Comuni**  
della Provincia di  
Arezzo

LORO SEDI

**Oggetto:**

Funzioni delegate con L.R. 8 Novembre 1982 n. 80 concernente delega agli EE.LL. delle funzioni attribuite alla Regione in materia di sicurezza della circolazione su strade di interesse regionale e relativa disciplina.

**Richiesta di nulla osta preventivi per autorizzazioni al transito su strade di competenza comunale atte al transito dei mezzi e dei trasporti eccezionali validi per il periodo 01.01.2026 - 31.12.2026.**

Allo scopo di snellire le procedure relative al rilascio di autorizzazioni periodiche al transito di trasporti eccezionali, con riferimento alle disposizioni di cui all'art. n. 2 L.R. 8.11.1982 n. 80, si prega di voler trasmettere, entro e non oltre il 15.12.2025, gli elenchi delle strade di propria competenza **NON atte al transito dei mezzi eccezionali** (si allega elenco, *Allegato A*), di tutti i Comuni anno 2025), così come individuati all'art. 13, comma 2, del Regolamento di attuazione del Codice della Strada n. 495 del 16.12.1992 e s.m.i. (*Allegato B*) per il periodo 01/01/2026-31/12/2026.

Si prega altresì di trasmettere gli elenchi delle strade di propria competenza **NON atte al transito dei mezzi agricoli e macchine operatrici**, ai sensi dell'art. 57 del Codice della Strada e artt. 206, 207, 208, 209 e 210 del Reg. di attuazione (*Allegato B*).

Si rappresenta che, decorso inutilmente il termine sopra indicato, **il Comune dovrà rilasciare di volta in volta, autorizzazione al transito a tutte le Ditte che ne faranno richiesta, per il territorio di competenza.**

Sarà cura di questo ufficio prendere buona nota di tutte le variazioni che Codesto Ente riterrà opportuno trasmettere in merito agli elenchi in parola.

Distinti saluti.

Arezzo, lì 25.11.2025

**IL RESPONSABILE DEL SERVIZIO**

(Geom. Stefano Nocentini)



Firmato  
digitalmente da  
Stefano Nocentini  
Data: 25/11/2025  
15:12:33 CET

Allegati:

A) Elenco strade comunali anno 2025

B) Art. 13 c. 2 Reg. att.ne CDS